

**Uchwała Nr XI/110/2016
Rady Gminy Radziejów
z dnia 29 września 2016 r.**

w sprawie wstępnej lokalizacji nowych przystanków komunikacyjnych przy drogach gminnych na terenie gminy Radziejów.

Na podstawie art. 18 ust. 2 pkt 15 ustawy z dnia 8 marca 1990 r. o samorządzie gminnym (Dz. U. z 2016 r., poz. 446), oraz art. 20f pkt 1 ustawy z dnia 21 marca 1985 r. o drogach publicznych (Dz. U. z 2016 r., poz. 1440), uchwala się, co następuje:

§ 1. Dla zaspokojenia potrzeb mieszkańców oraz zapewnienia prawidłowego wykonywania dowozu uczniów do szkół wskazuje się wstępnie miejsca lokalizacji szkolnych przystanków komunikacyjnych na terenie gminy Radziejów przy drogach:

- 1) gminnej Nr 180418C w miejscowości Kolonia Wąsewo;
- 2) gminnej Nr 180404C w miejscowości Zagorzyce;
- 3) gminnej Nr 180416C w miejscowości Zagorzyce;
- 4) gminnej Nr 180436C w miejscowości Zagorzyce;
- 5) gminnej Nr 180421C w miejscowości Zagorzyce;
- 6) gminnej Nr 180421C w miejscowości Opatowice;
- 7) gminnej Nr 180411C w miejscowości Stary Radziejów Kolonia;
- 8) gminnej Nr 180434C w miejscowości Stary Radziejów Wieś;
- 9) gminnej Nr 180433C w miejscowości Stary Radziejów Wieś;
- 10) gminnej Nr 180431C w miejscowości Płowce II;
- 11) gminnej Nr 180413C w miejscowości Płowce II;
- 12) gminnej Nr 180417C w miejscowości Płowce II;
- 13) gminnej Nr 180429C w miejscowości Płowce II;
- 14) gminnej Nr 180414C w miejscowości Płowce II;
- 15) gminnej Nr 180428C w miejscowości Płowce I;
- 16) gminnej dojazdowej w miejscowości Płowce I;
- 17) gminnej dojazdowej w miejscowości Piołunowo;
- 18) gminnej Nr 180415C w miejscowości Kwilno;
- 19) gminnej Nr 180427C w miejscowości Kwilno;
- 20) gminnej Nr 180405C w miejscowości Biskupice;
- 21) gminnej Nr 180438C w miejscowości Biskupice;
- 22) gminnej Nr 180422C w miejscowości Bieganowo;
- 23) gminnej Nr 180402 C w miejscowości Bieganowo;
- 24) gminnej dojazdowej w miejscowości Bieganowo;

- 25) gminnej Nr 180410C w miejscowości Bieganowo;
- 26) gminnej Nr 180437C w miejscowości Bieganowo;
- 27) gminnej dojazdowej w miejscowości Bieganowo;
- 28) gminnej wewnętrznej w miejscowości Broniewo.

§ 2. Szczegółową wstępną lokalizację szkolnych przystanków komunikacyjnych, o których mowa w § 1 określa Załącznik Nr 1 do niniejszej uchwały oraz Załącznik Nr 2 do niniejszej uchwały zawierający część mapową.

§ 3. Wykonanie uchwały powierza się Wójtowi Gminy Radziejów.

§ 4. Uchwała wchodzi w życie po upływie 14 dni od publikacji w Dzienniku Urzędowym Województwa Kujawsko-Pomorskiego.

Wiceprzewodniczący Rady Gminy

Marian Bandyszewski

Uzasadnienie

W oparciu o art. 20f ustawy z dnia 21 marca 1985 r. o drogach publicznych (Dz. U. z 2016 r., poz. 1440), rada gminy dla zaspokojenia potrzeb mieszkańców wskazuje w formie uchwały wstępne miejsca lokalizacji nowych przystanków komunikacyjnych, które zarządca drogi uwzględnia i podejmuje decyzję o ostatecznej lokalizacji takiego przystanku kierując się charakterem drogi oraz warunkami bezpieczeństwa ruchu drogowego.

Wójt Gminy Radziejów przedłożył Radzie Gminy Radziejów projekt niniejszej uchwały mając na względzie konieczność zapewnienia dowozu uczniów do szkół prowadzonych przez Gminę Radziejów w sposób bezpieczny, racjonalny oraz zgodny z przepisami prawa.

Mając na względzie powyższe, podjęcie niniejszej uchwały jest uzasadnione.

Wiceprzewodniczący Rady Gminy

Marian Bandyszewski

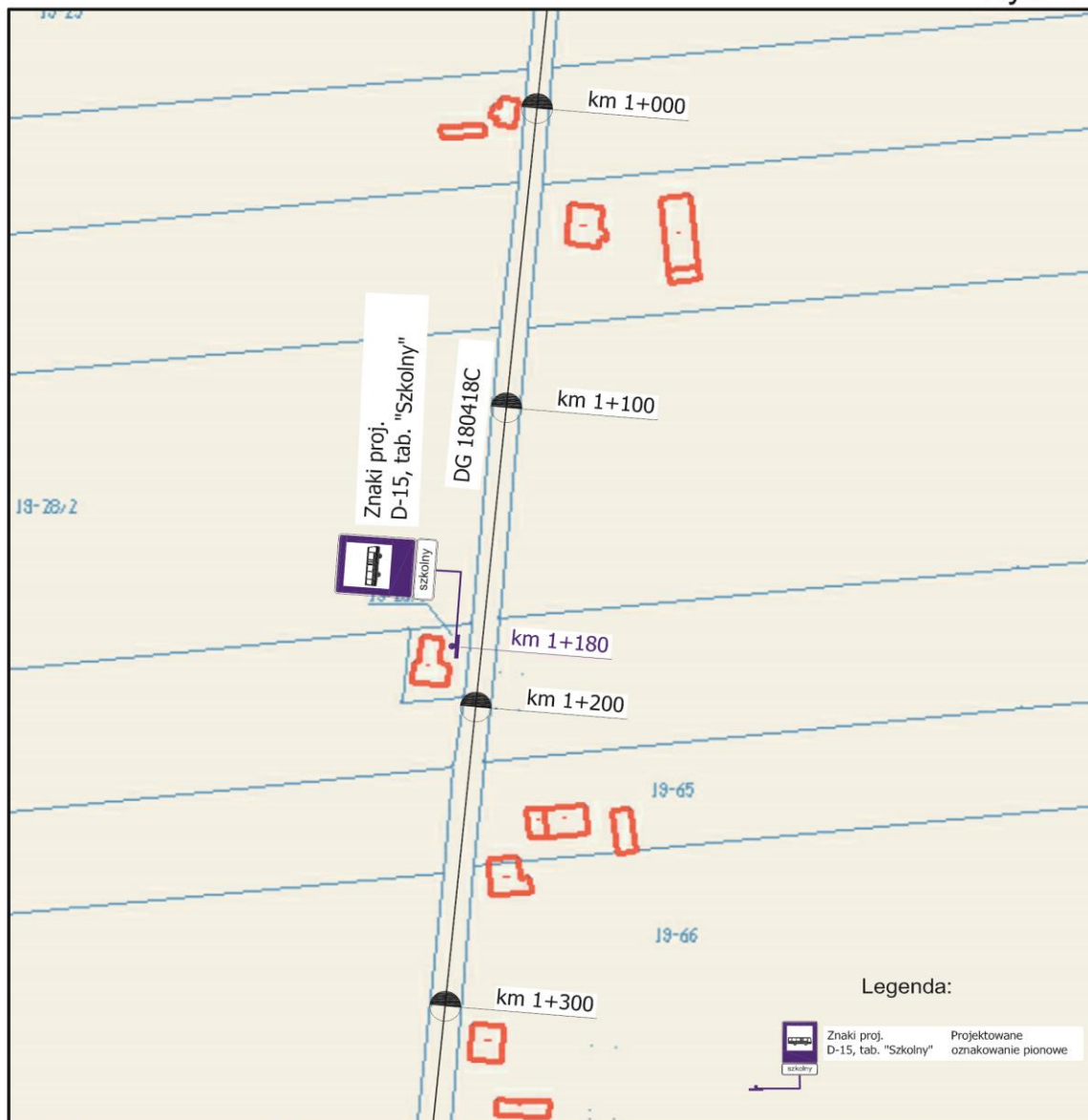
**Wykaz wstępnych lokalizacji nowych przystanków komunikacyjnych (szkolnych)
przy drogach, których właścicielem jest Gmina Radziejów**

L.p.	Miejscowość	Nr przystanku	Nr drogi	Strona drogi
1.	Kolonia Wąsewo	1	180418C	prawa
2.	Zagorzyce	2	180404C	prawa
3.	Zagorzyce	3	180416C	prawa
4.	Zagorzyce	4	180436C	prawa
5.	Zagorzyce	5	180421C	prawa
6.	Opatowice	6	180421C	prawa
7.	Stary Radziejów Kolonia	9	180411C	prawa
8.	Stary Radziejów Kolonia	10	180411C	prawa
9.	Stary Radziejów Wieś	13	180434C	prawa
10.	Stary Radziejów Wieś	14	180433C	prawa
11.	Płowce II	16	180431C	lewa
12.	Płowce II	17	180413C	lewa
13.	Płowce II	18	180413C	lewa
14.	Płowce II	19	180417C	lewa
15.	Płowce	21	180414C	lewa
16.	Płowce	22	180429C	lewa
17.	Płowce	23	180414C	prawa
18.	Płowce I	24	180428C	prawa
19.	Płowce I	45	dojazdowa	lewa
20.	Piołunowo	47	dojazdowa	prawa
21.	Kwilno	28	180427C	prawa
22.	Skibin	29	180415C	lewa
23.	Kwilno-Kłonówek	31	180415C	prawa
24.	Kłonówek	30	180415C	prawa
25.	Biskupice	32	180405C	prawa
26.	Biskupice	35	180438C	prawa
27.	Bieganowo	36	180422C	prawa
28.	Bieganowo	37	180422C	prawa
29.	Bieganowo	38	180422C	lewa
30.	Bieganowo	39	180402C	prawa
31.	Bieganowo	40	dojazdowa	lewa
32.	Bieganowo	42	180410C	lewa
33.	Bieganowo	49	dojazdowa	prawa
34.	Broniewo	44	wewnętrzna	prawa

Wykaz przystanków Część mapowa

- Rys. 1 – przystanek nr 1 – Kolonia Wąsewo
- Rys. 2 – przystanek nr 2 – Zagorzyce
- Rys. 3 – przystanek nr 3 – Zagorzyce
- Rys. 4 – przystanek nr 4 – Zagorzyce
- Rys. 5 – przystanek nr 5 – Zagorzyce
- Rys. 6 – przystanek nr 6 – Opatowice
- Rys. 7 – przystanek nr 9 – Stary Radziejów Kolonia
- Rys. 8 – przystanek nr 10 – Stary Radziejów Kolonia
- Rys. 9 – przystanek nr 13 – Stary Radziejów Wieś
- Rys. 10 – przystanek nr 14 – Stary Radziejów Wieś
- Rys. 11 – przystanek nr 16 – Płowce II
- Rys. 12 – przystanek nr 17 – Płowce II
- Rys. 13 – przystanek nr 18 – Płowce II
- Rys. 14 – przystanek nr 19 – Płowce II
- Rys. 15 – przystanek nr 21 – Płowce
- Rys. 16 – przystanek nr 22 – Płowce
- Rys. 17 – przystanek nr 23 – Płowce
- Rys. 18 – przystanek nr 24 – Płowce I
- Rys. 19 – przystanek nr 45 – Płowce
- Rys. 20 – przystanek nr 47 – Piołunowo
- Rys. 21 – przystanek nr 28 – Kwilno-Kłonówek
- Rys. 22 – przystanek nr 29 – Skibin
- Rys. 23 – przystanek nr 31 – Kwilno-Kłonówek
- Rys. 24 – przystanek nr 30 – Kwilno-Kłonówek
- Rys. 25 – przystanek nr 32 – Biskupice
- Rys. 26 – przystanek nr 35 – Biskupice
- Rys. 27 – przystanek nr 36 – Bieganowo
- Rys. 28 – przystanek nr 37 – Bieganowo
- Rys. 29 – przystanek nr 38 – Bieganowo
- Rys. 30 – przystanek nr 39 – Bieganowo
- Rys. 31 – przystanek nr 40 – Bieganowo
- Rys. 32 – przystanek nr 42 – Bieganowo
- Rys. 33 – przystanek nr 49 – Bieganowo
- Rys. 34 – przystanek nr 44 - Broniewo

Rys. 1



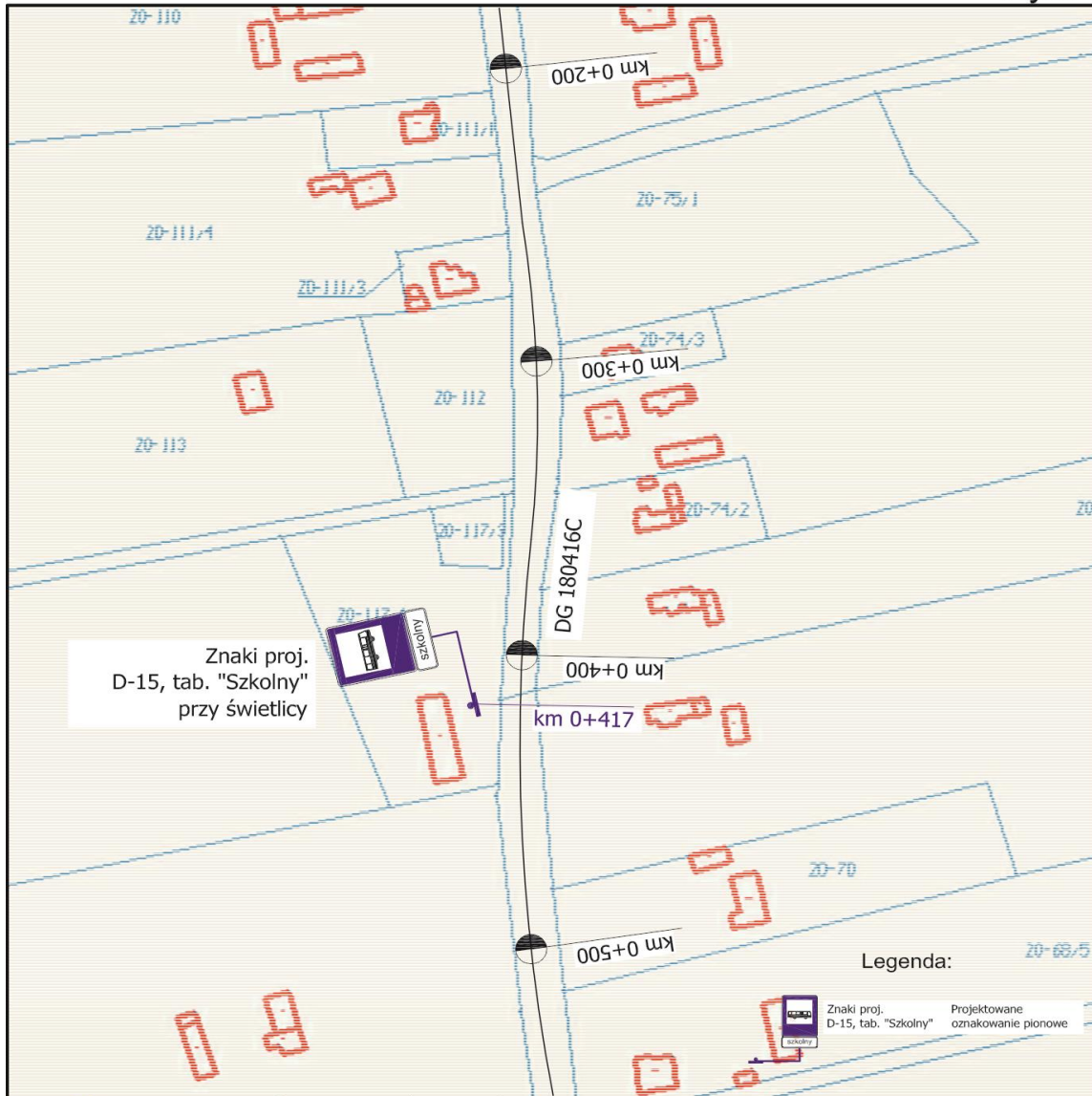
Nazwa inwestycji:	Projekt stałej organizacji ruchu w związku z lokalizacją przystanków autobusów szkolnych		
Lokalizacja:	Województwo kujawsko - pomorskie, powiat radziejowski, gmina Radziejów miejscowość Kolonia Wąsewo		
Inwestor:	Gmina Radziejów		
Stadium dokumentacji:	PROJEKT STAŁEJ ORGANIZACJI RUCHU		
Nazwa arkusza:	Plan Sytuacyjny - przystanek nr 1		
Biuro projektowe:	Zbigniew Badziński Bytoń 2A 88-231 Bytoń tel. 604 066 702 e-mail.: badzinski@interia.pl		
Projektant:	Zbigniew Badziński	Podpis:	
Branża:	Skala:	Data:	Nr arkusza:
Drogowa	1:2 000	08.09.2016r.	3.1

Rys.2

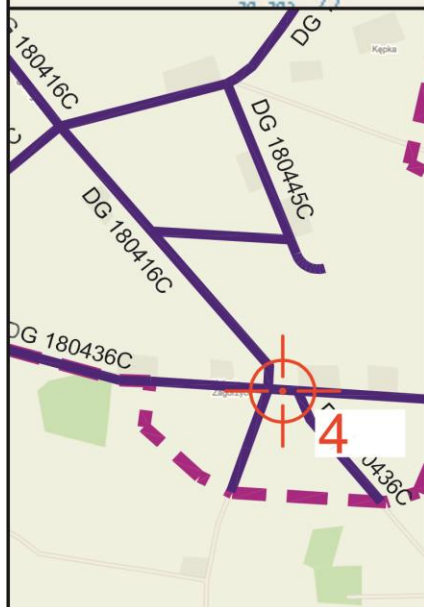
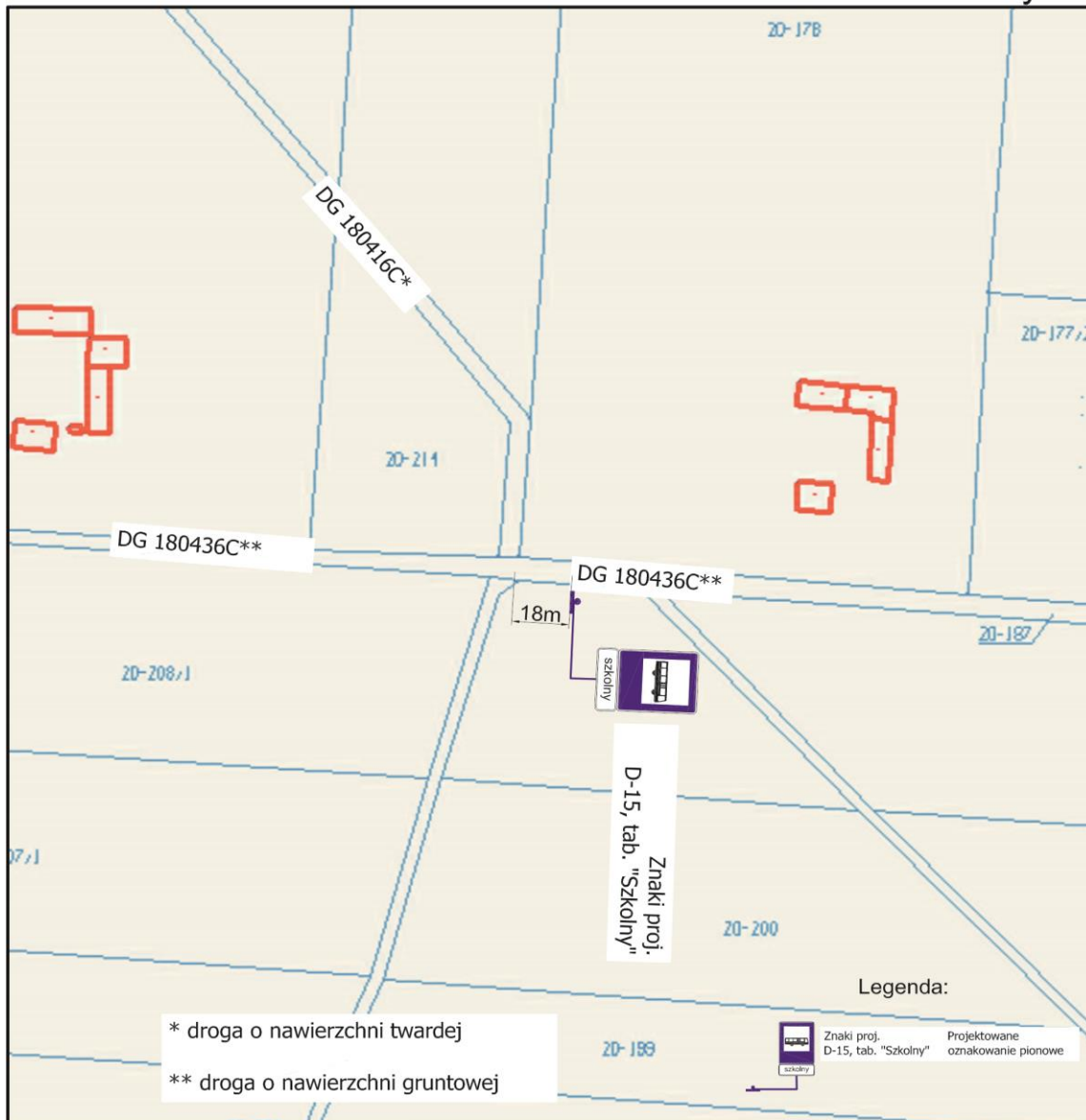


Nazwa inwestycji:	Projekt stałej organizacji ruchu w związku z lokalizacją przystanków autobusowych szkolnych		
Lokalizacja:	Województwo kujawsko - pomorskie, powiat radziejowski, gmina Radziejów miejscowość Zagorzycze		
Inwestor:	Gmina Radziejów		
Stadium dokumentacji:	PROJEKT STAŁEJ ORGANIZACJI RUCHU		
Nazwa arkusza:	Plan Sytuacyjny - przystanek nr 2		
Biuro projektowe:	Zbigniew Badziński Bytoń 2A 88-231 Bytoń tel. 604 066 702 e-mail.: badzinski@interia.pl		
Projektant:	Zbigniew Badziński	Podpis:	
Branża:	Drogowa	Skala:	1:2 000
Data:	08.09.2016r.	Nr arkusza:	3.2

Rys. 3



Nazwa inwestycji:	Projekt stałej organizacji ruchu w związku z lokalizacją przystanków autobusów szkolnych		
Lokalizacja:	Województwo kujawsko - pomorskie, powiat radziejowski, gmina Radziejów miejscowość Zagorzyce		
Inwestor:	Gmina Radziejów		
Stadium dokumentacji:	PROJEKT STAŁEJ ORGANIZACJI RUCHU		
Nazwa arkusza:	Plan Sytuacyjny - przystanek nr 3		
Biuro projektowe:	Zbigniew Badziński Bytoń 2A 88-231 Bytoń tel. 604 066 702 e-mail.: badzinski@interia.pl		
Projektant:	Zbigniew Badziński	Podpis:	
Branża:	Drogowa	Skala:	1:2 000
Data:	08.09.2016r.	Nr arkusza:	3.3



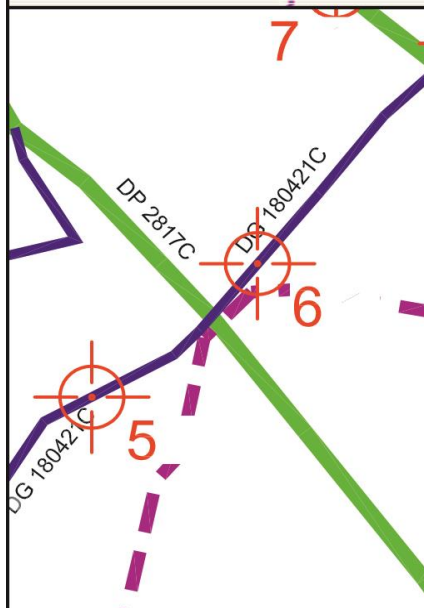
Nazwa inwestycji:	Projekt stałej organizacji ruchu w związku z lokalizacją przystanków autobusów szkolnych		
Lokalizacja:	Województwo kujawsko - pomorskie, powiat radziejowski, gmina Radziejów miejscowość Zagorzycze		
Inwestor:	Gmina Radziejów		
Stadium dokumentacji:	PROJEKT STAŁEJ ORGANIZACJI RUCHU		
Nazwa arkusza:	Plan Sytuacyjny - przystanek nr 4		
Biuro projektowe:	Zbigniew Badziński Bytoń 2A 88-231 Bytoń tel. 604 066 702 e-mail.: badzinski@interia.pl		
Projektant:	Zbigniew Badziński	Podpis:	
Branża:	Drogowa	Skala:	1:2 000
Data:	08.09.2016r.	Nr arkusza:	3.4

Rys.5



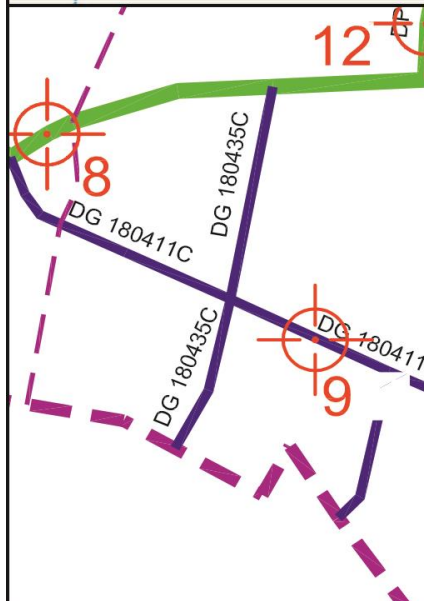
Nazwa inwestycji:	Projekt stałej organizacji ruchu w związku z lokalizacją przystanków autobusów szkolnych		
Lokalizacja:	Województwo kujawsko - pomorskie, powiat radziejowski, gmina Radziejów miejscowość Zagorzycze		
Inwestor:	Gmina Radziejów		
Stadium dokumentacji:	PROJEKT STAŁEJ ORGANIZACJI RUCHU		
Nazwa arkusza:	Plan Sytuacyjny - przystanek nr 5		
Biuro projektowe:	Zbigniew Badziński Bytoń 2A 88-231 Bytoń tel. 604 066 702 e-mail.: badzinski@interia.pl		
Projektant:	Zbigniew Badziński	Podpis:	
Branża:	Drogowa	Skala:	1:2 000
Data:	08.09.2016r.	Nr arkusza:	3.5

Rys.6



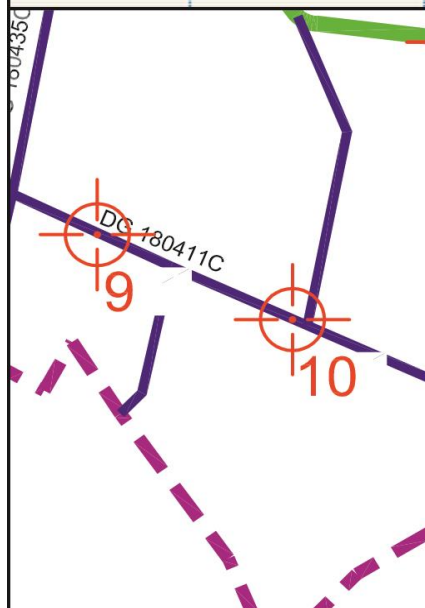
Nazwa inwestycji:	Projekt stałej organizacji ruchu w związku z lokalizacją przystanków autobusów szkolnych		
Lokalizacja:	Województwo kujawsko - pomorskie, powiat radziejowski, gmina Radziejów miejscowość Opatowice		
Inwestor:	Gmina Radziejów		
Stadium dokumentacji:	PROJEKT STAŁEJ ORGANIZACJI RUCHU		
Nazwa arkusza:	Plan Sytuacyjny - przystanek nr 6		
Biuro projektowe:	Zbigniew Badziński Bytoń 2A 88-231 Bytoń tel. 604 066 702 e-mail.: badzinski@interia.pl		
Projektant:	Zbigniew Badziński	Podpis:	
Branża:	Drogowa	Skala:	1:2 000
Data:	08.09.2016r.	Nr arkusza:	3.6

Rys. 7



Nazwa inwestycji:	Projekt stałej organizacji ruchu w związku z lokalizacją przystanków autobusów szkolnych		
Lokalizacja:	Województwo kujawsko - pomorskie, powiat radziejowski, gmina Radziejów miejscowość Stary Radziejów Kolonia		
Inwestor:	Gmina Radziejów		
Stadium dokumentacji:	PROJEKT STAŁEJ ORGANIZACJI RUCHU		
Nazwa arkusza:	Plan Sytuacyjny - przystanek nr 9		
Biuro projektowe:	Zbigniew Badziński Bytoń 2A 88-231 Bytoń tel. 604 066 702 e-mail.: badzinski@interia.pl		
Projektant:	Zbigniew Badziński	Podpis:	
Branża:	Drogowa	Skala:	1:2 000
Data:	08.09.2016r.	Nr arkusza:	3.9

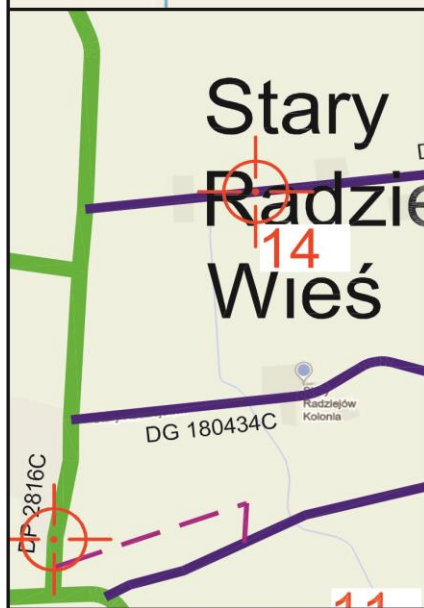
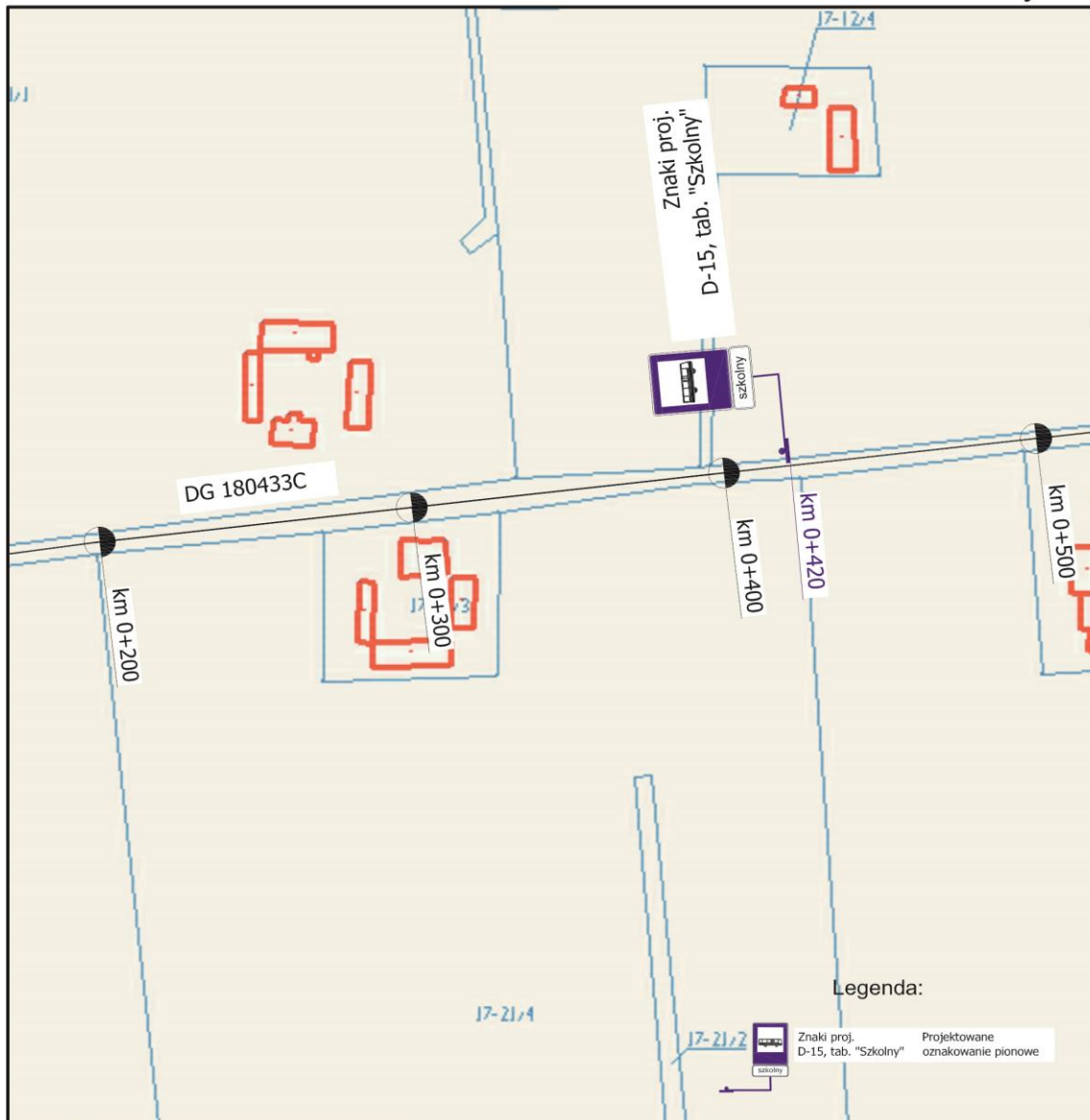
Rys. 8



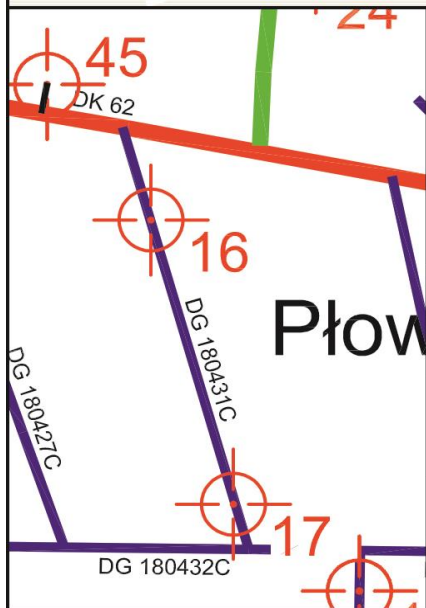
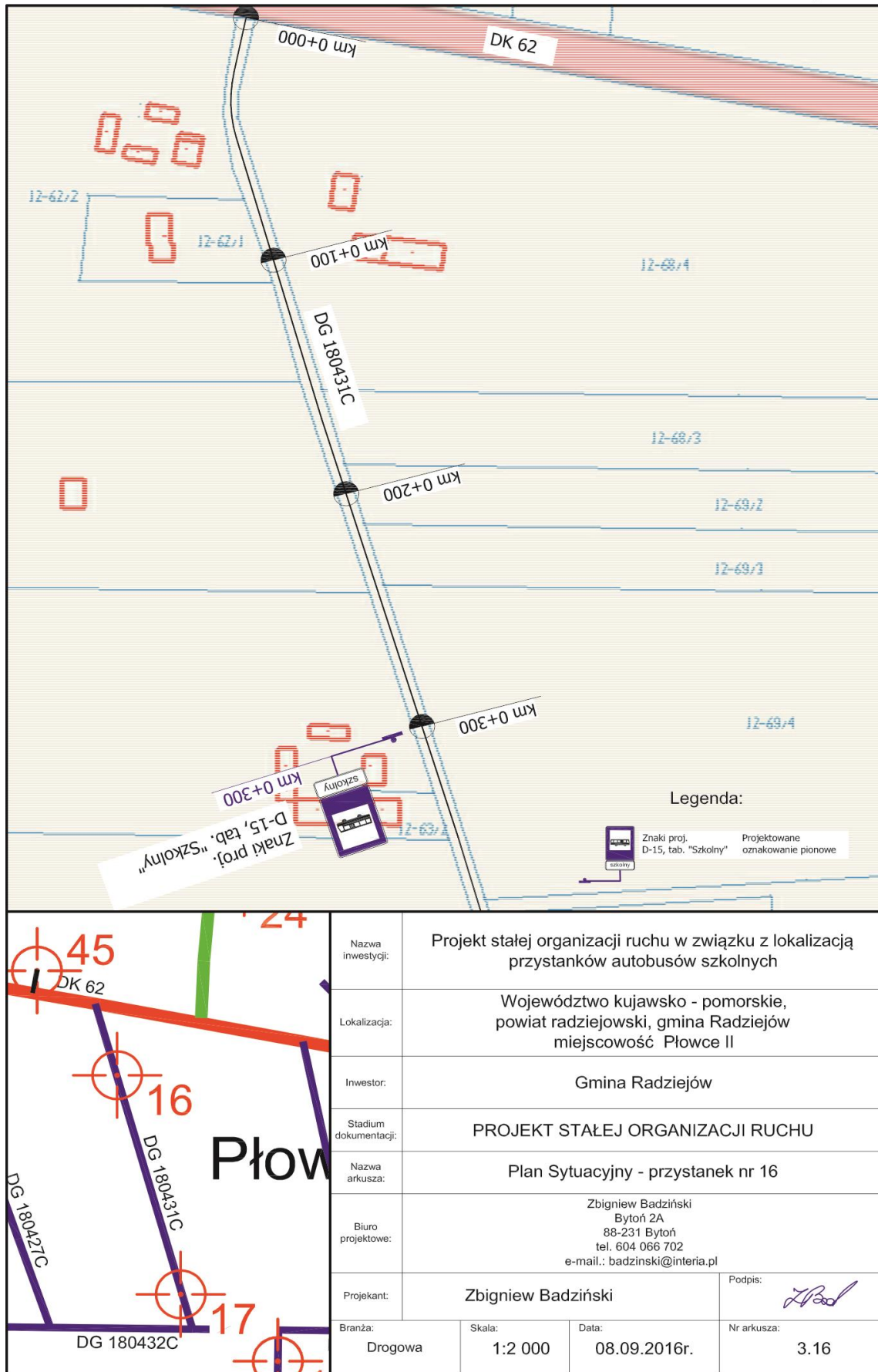
Nazwa inwestycji:	Projekt stałej organizacji ruchu w związku z lokalizacją przystanków autobusów szkolnych		
Lokalizacja:	Województwo kujawsko - pomorskie, powiat radziejowski, gmina Radziejów miejscowość Stary Radziejów Kolonia		
Inwestor:	Gmina Radziejów		
Stadium dokumentacji:	PROJEKT STAŁEJ ORGANIZACJI RUCHU		
Nazwa arkusza:	Plan Sytuacyjny - przystanek nr 10		
Biuro projektowe:	Zbigniew Badziński Bytoń 2A 88-231 Bytoń tel. 604 066 702 e-mail.: badziński@interia.pl		
Projektant:	Zbigniew Badziński	Podpis:	
Branża:	Drogowa	Skala:	1:2 000
Data:	08.09.2016r.	Nr arkusza:	3.10



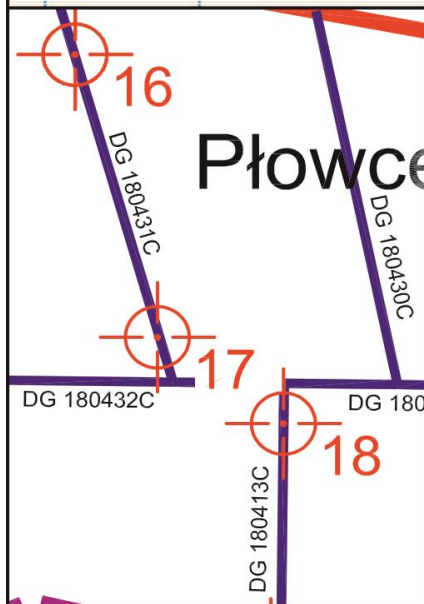
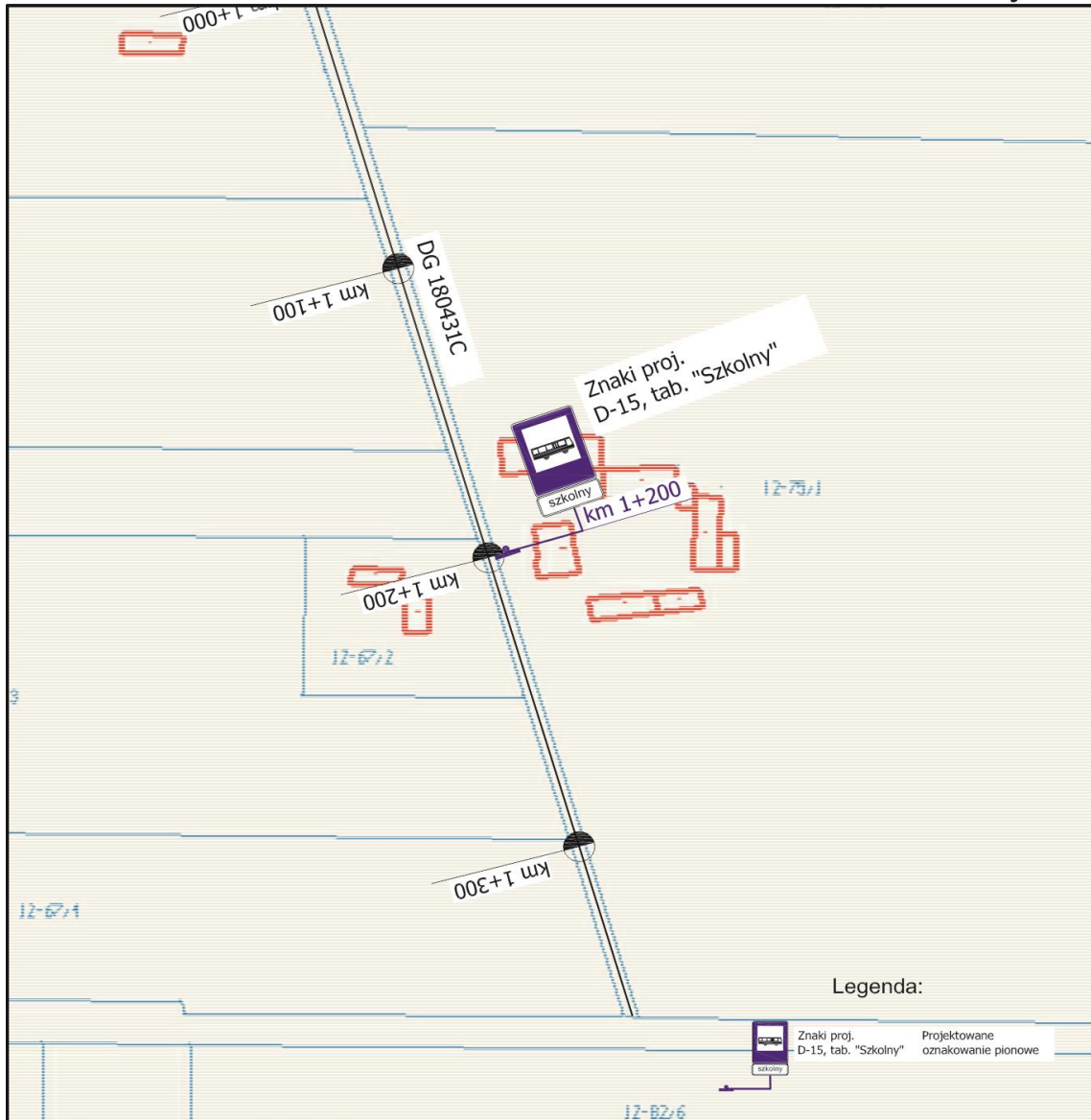
Nazwa inwestycji:	Projekt stałej organizacji ruchu w związku z lokalizacją przystanków autobusów szkolnych		
Lokalizacja:	Województwo kujawsko - pomorskie, powiat radziejowski, gmina Radziejów miejscowość Stary Radziejów Wieś		
Inwestor:	Gmina Radziejów		
Stadium dokumentacji:	PROJEKT STAŁEJ ORGANIZACJI RUCHU		
Nazwa arkusza:	Plan Sytuacyjny - przystanek nr 13		
Biuro projektowe:	Zbigniew Badziński Bytoń 2A 88-231 Bytoń tel. 604 066 702 e-mail.: badzinski@interia.pl		
Projektant:	Zbigniew Badziński	Podpis: <i>ZBad</i>	
Branża:	Skala:	Data:	Nr arkusza:
Drogowa	1:2 000	08.09.2016r.	3.13



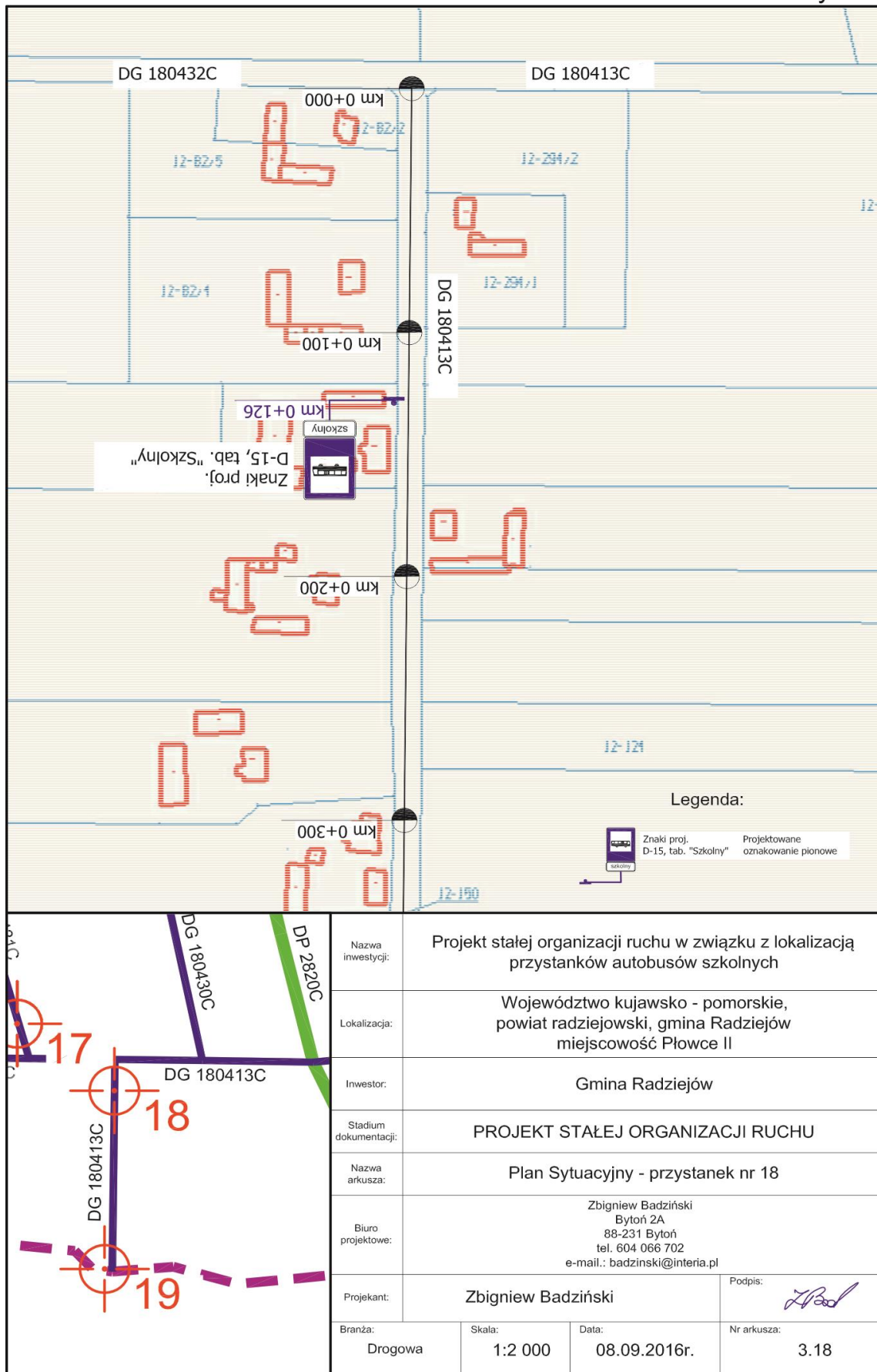
Nazwa inwestycji:	Projekt stałej organizacji ruchu w związku z lokalizacją przystanków autobusów szkolnych		
Lokalizacja:	Województwo kujawsko - pomorskie, powiat radziejowski, gmina Radziejów miejscowość Stary Radziejów Parcele		
Inwestor:	Gmina Radziejów		
Stadium dokumentacji:	PROJEKT STAŁEJ ORGANIZACJI RUCHU		
Nazwa arkusza:	Plan Sytuacyjny - przystanek nr 14		
Biuro projektowe:	Zbigniew Badziński Bytoń 2A 88-231 Bytoń tel. 604 066 702 e-mail.: badzinski@interia.pl		
Projektant:	Zbigniew Badziński	Podpis: <i>Z. Badziński</i>	
Branża:	Skala:	Data:	Nr arkusza:
Drogowa	1:2 000	08.09.2016r.	3.14



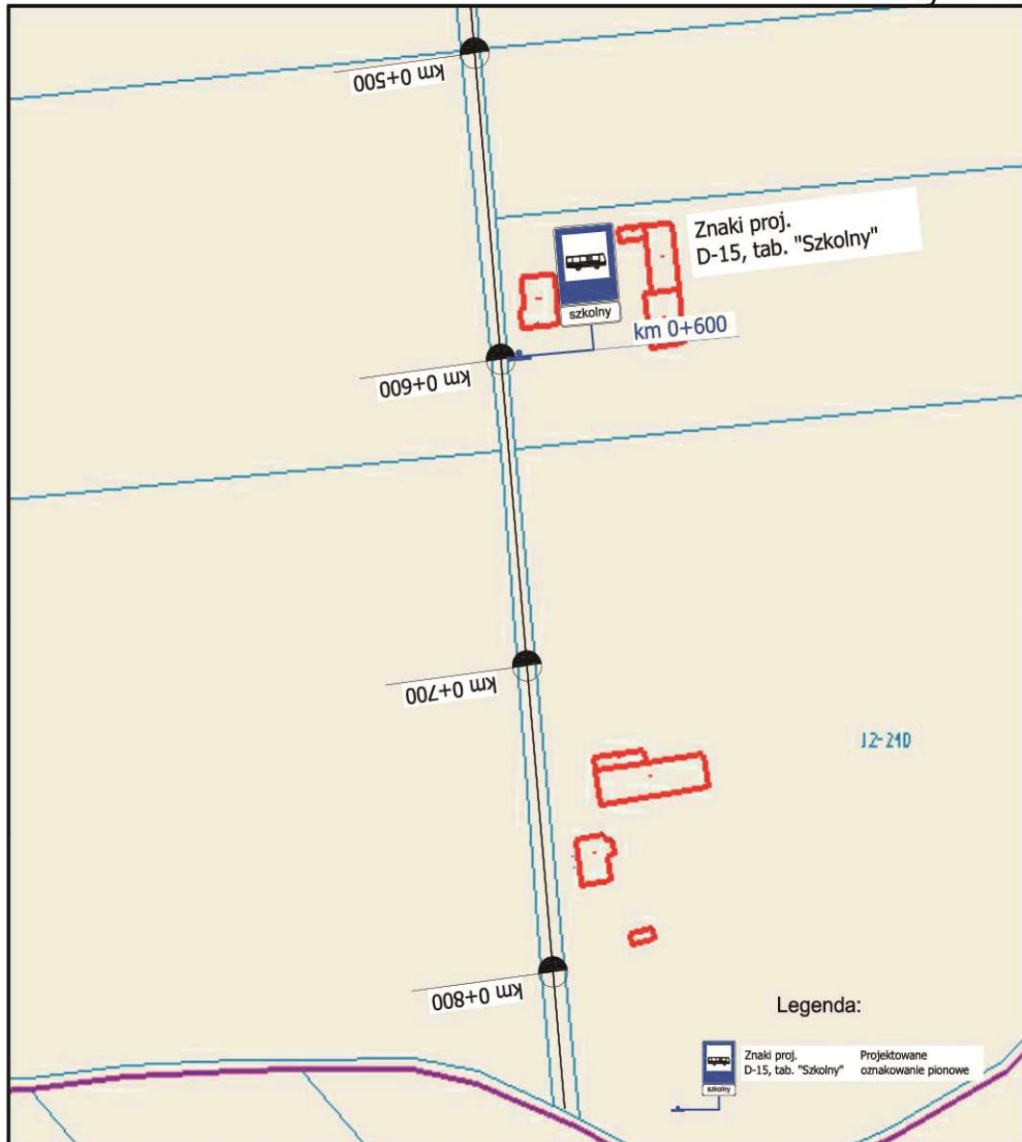
Nazwa inwestycji:	Projekt stałej organizacji ruchu w związku z lokalizacją przystanków autobusów szkolnych		
Lokalizacja:	Województwo kujawsko - pomorskie, powiat radziejowski, gmina Radziejów miejscowość Płowce II		
Inwestor:	Gmina Radziejów		
Stadium dokumentacji:	PROJEKT STAŁEJ ORGANIZACJI RUCHU		
Nazwa arkusza:	Plan Sytuacyjny - przystanek nr 16		
Biuro projektowe:	Zbigniew Badziński Bytoń 2A 88-231 Bytoń tel. 604 066 702 e-mail.: badzinski@interia.pl		
Projektant:	Zbigniew Badziński	Podpis:	
Branża:	Drogowa	Skala:	1:2 000
Data:	08.09.2016r.	Nr arkusza:	3.16



Nazwa inwestycji:	Projekt stałej organizacji ruchu w związku z lokalizacją przystanków autobusów szkolnych		
Lokalizacja:	Województwo kujawsko - pomorskie, powiat radziejowski, gmina Radziejów miejscowość Płowce II		
Inwestor:	Gmina Radziejów		
Stadium dokumentacji:	PROJEKT STAŁEJ ORGANIZACJI RUCHU		
Nazwa arkusza:	Plan Sytuacyjny - przystanek nr 17		
Biuro projektowe:	Zbigniew Badziński Bytoń 2A 88-231 Bytoń tel. 604 066 702 e-mail.: badzinski@interia.pl		
Projektant:	Zbigniew Badziński	Podpis: 	
Branża:	Skala:	Data:	Nr arkusza:
Drogowa	1:2 000	08.09.2016r.	3.17

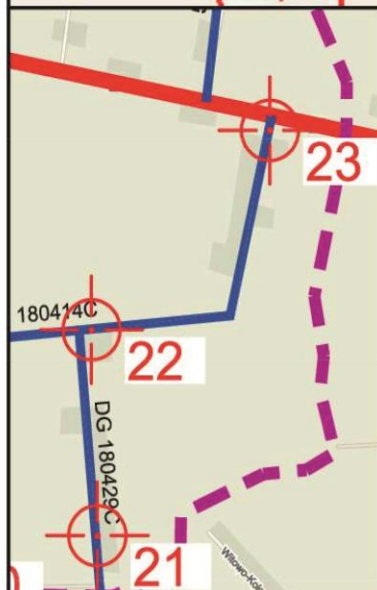
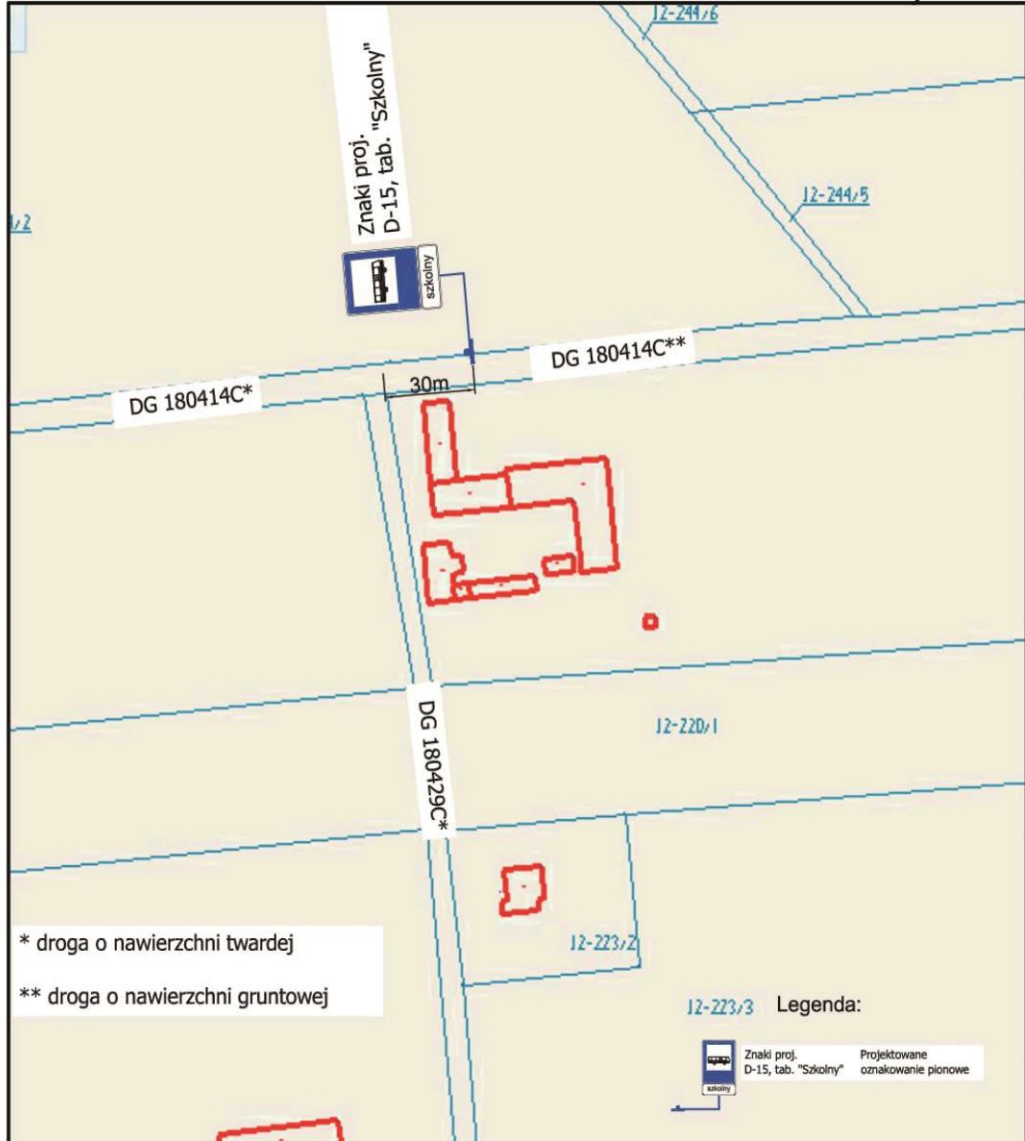


Rys. 15

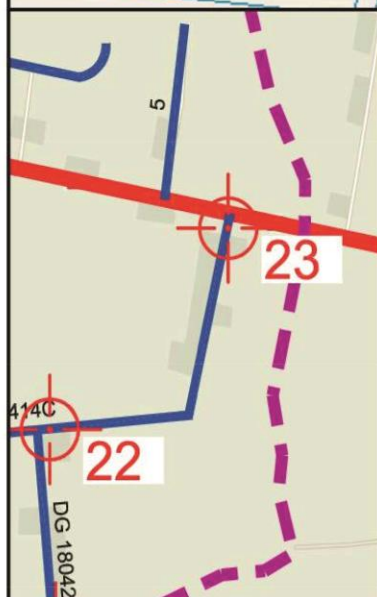
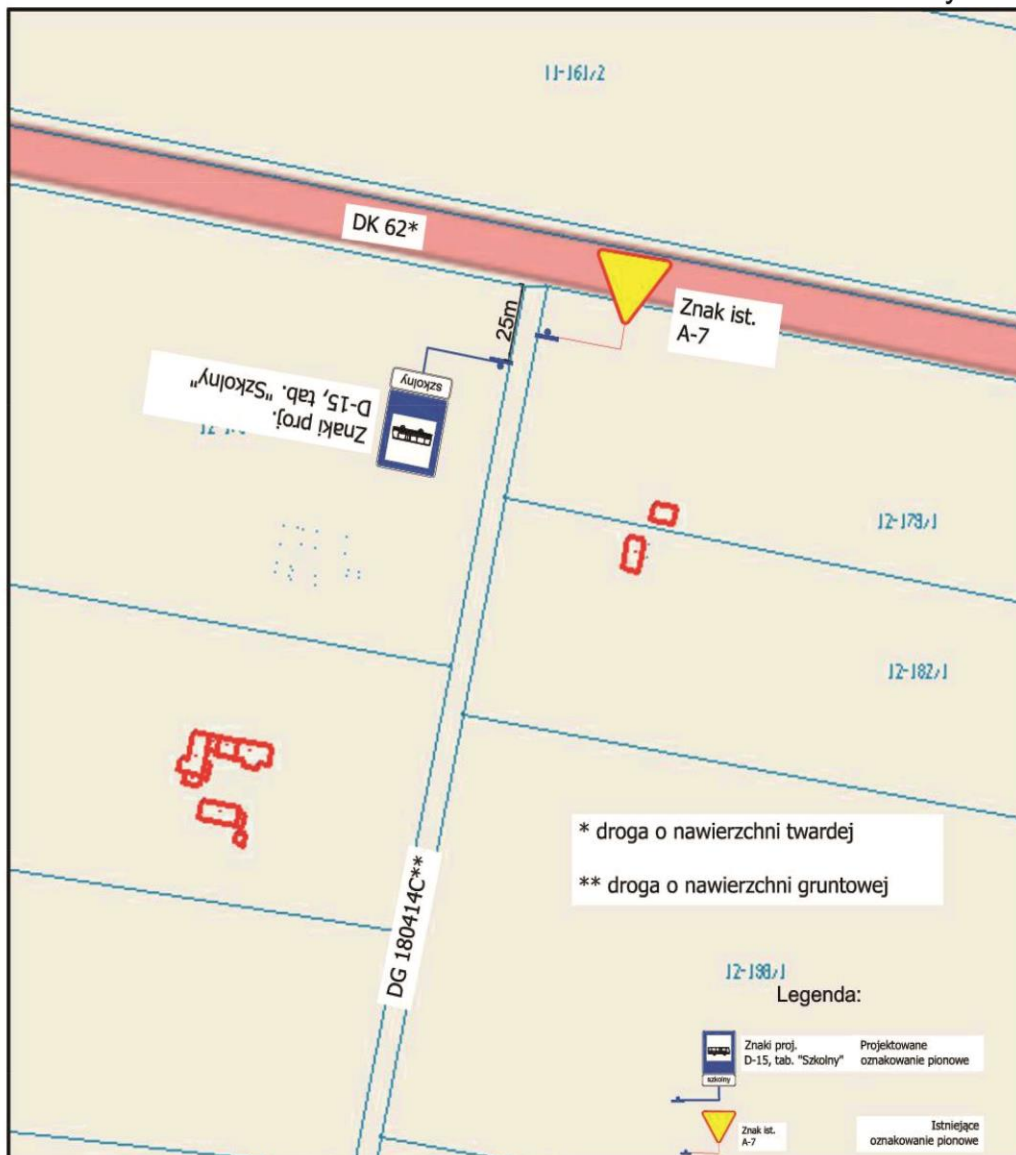


Nazwa inwestycji:	Projekt stałej organizacji ruchu w związku z lokalizacją przystanków autobusów szkolnych		
Lokalizacja:	Województwo kujawsko - pomorskie, powiat radziejowski, gmina Radziejów miejscowość Płowce		
Inwestor:	Gmina Radziejów		
Stadium dokumentacji:	PROJEKT STAŁEJ ORGANIZACJI RUCHU		
Nazwa arkusza:	Plan Sytuacyjny - przystanek nr 21		
Biuro projektowe:	Zbigniew Badziński Bytoń 2A 88-231 Bytoń tel. 604 066 702 e-mail.: badzinski@interia.pl		
Projektant:	Zbigniew Badziński	Podpis:	
Branża:	Skala:	Data:	Nr arkusza:
Drogowa	1:2 000	08.09.2016r.	3.21

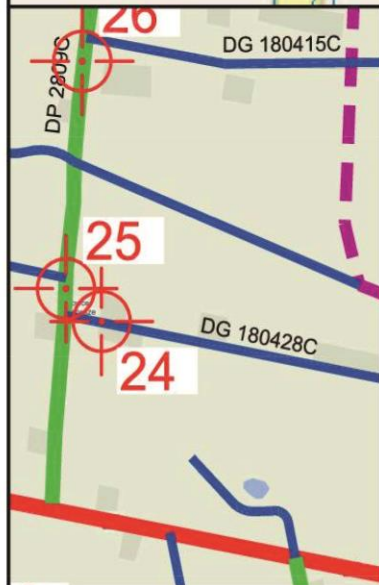
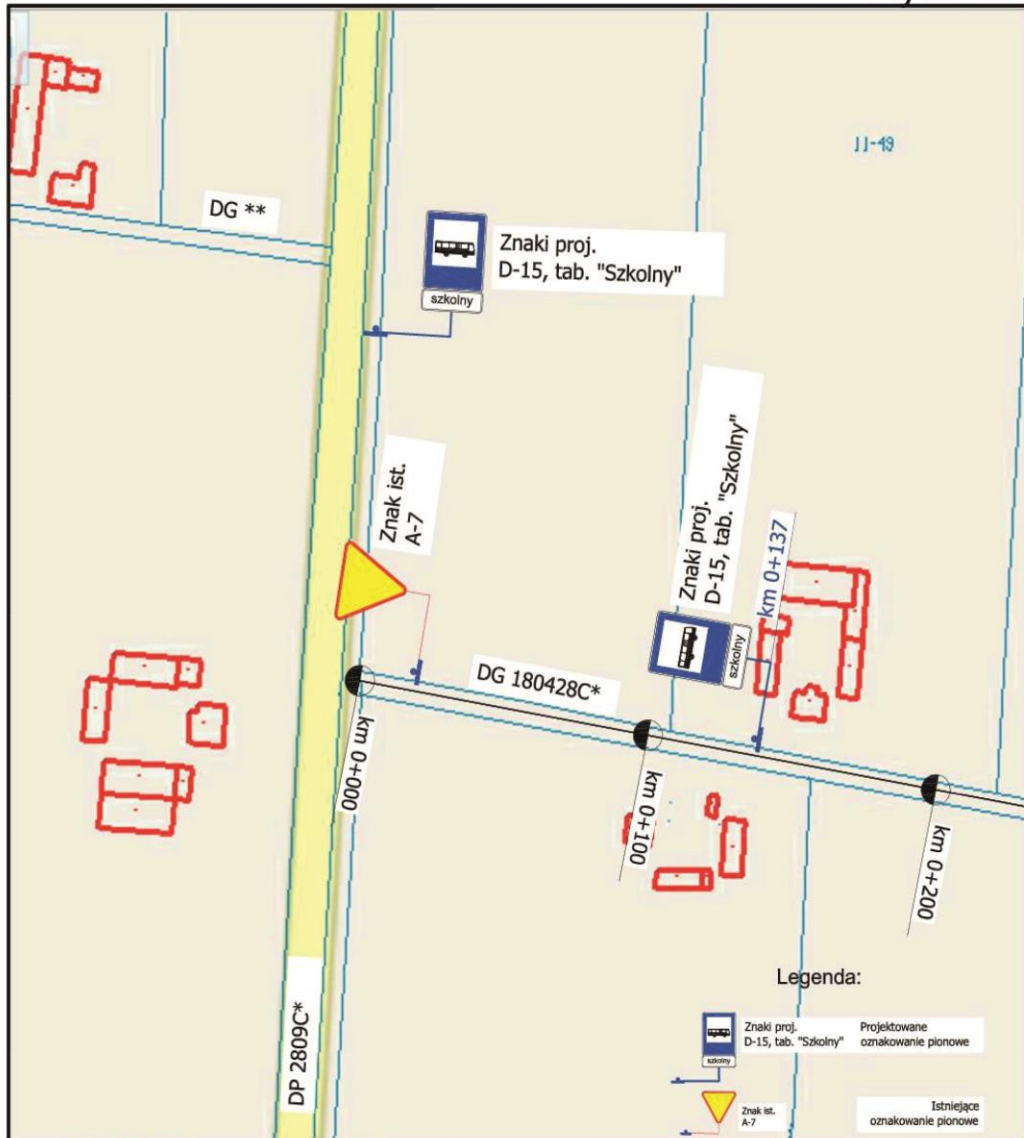
Rys. 16



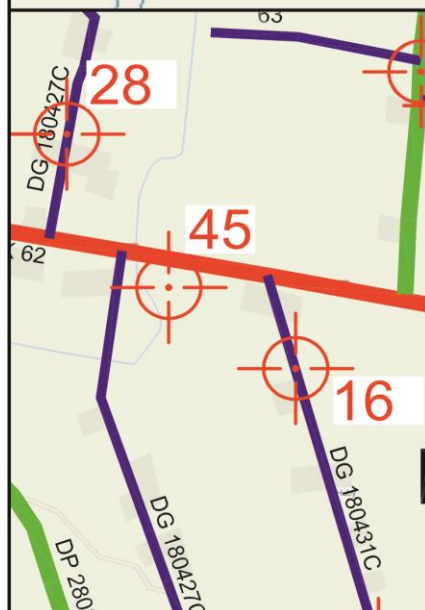
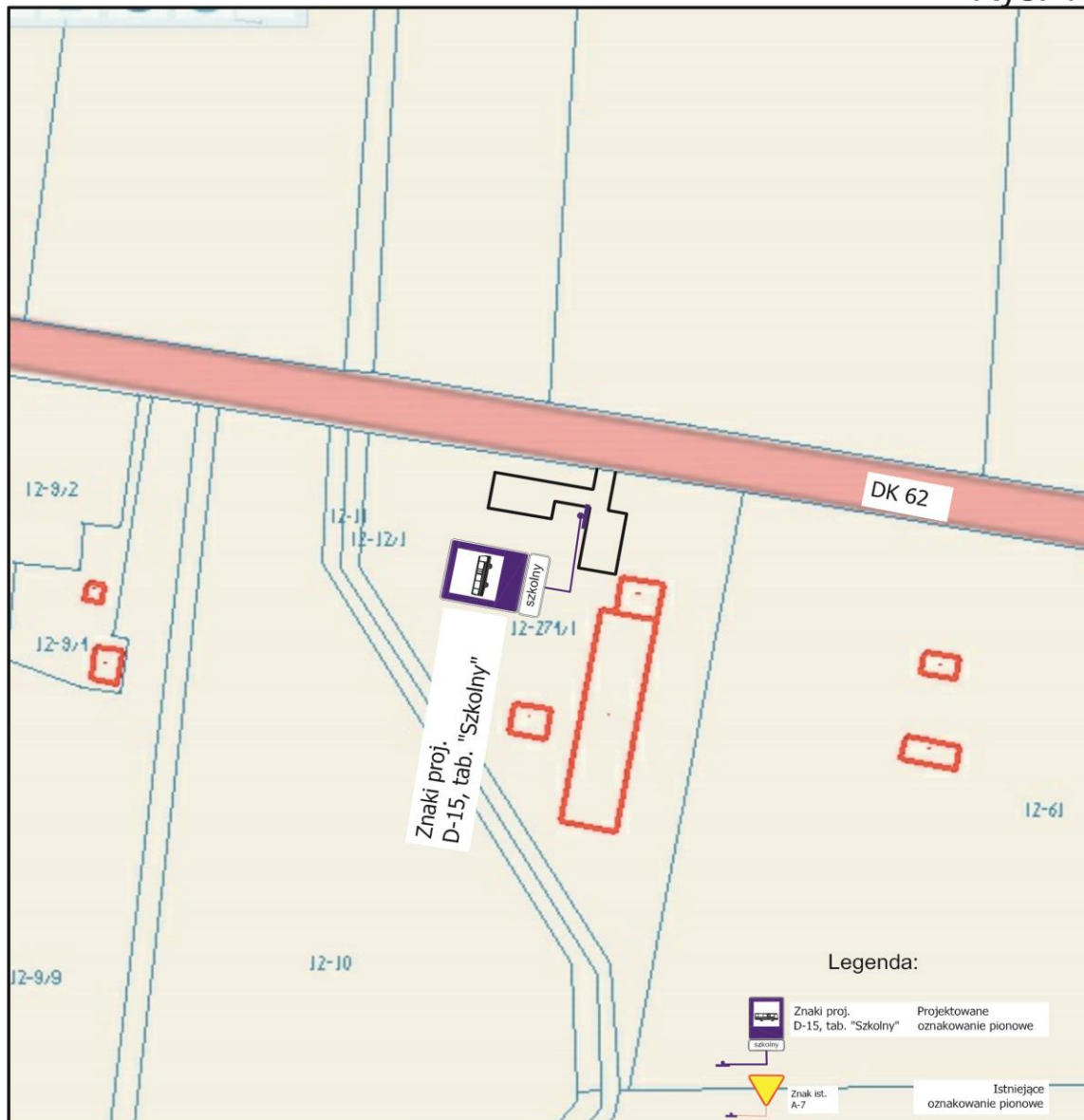
Nazwa inwestycji:	Projekt stałej organizacji ruchu w związku z lokalizacją przystanków autobusów szkolnych		
Lokalizacja:	Województwo kujawsko - pomorskie, powiat radziejowski, gmina Radziejów miejscowość Płowce		
Inwestor:	Gmina Radziejów		
Stadium dokumentacji:	PROJEKT STAŁEJ ORGANIZACJI RUCHU		
Nazwa arkusza:	Plan Sytuacyjny - przystanek nr 22		
Biuro projektowe:	Zbigniew Badziński Bytów 2A 88-231 Bytów tel. 604 066 702 e-mail.: badzinski@interia.pl		
Projektant:	Zbigniew Badziński	Podpis:	
Branża:	Drogowa	Skala:	1:2 000
Data:	08.09.2016r.	Nr arkusza:	3.22



Nazwa inwestycji:	Projekt stałej organizacji ruchu w związku z lokalizacją przystanków autobusów szkolnych		
Lokalizacja:	Województwo kujawsko - pomorskie, powiat radziejowski, gmina Radziejów miejscowość Płowce		
Inwestor:	Gmina Radziejów		
Stadium dokumentacji:	PROJEKT STAŁEJ ORGANIZACJI RUCHU		
Nazwa arkusza:	Plan Sytuacyjny - przystanek nr 23		
Biuro projektowe:	Zbigniew Badziński Bytoń 2A 88-231 Bytoń tel. 604 066 702 e-mail.: badzinski@interia.pl		
Projektant:	Zbigniew Badziński	Podpis:	
Branża:	Drogowa	Skala:	1:2 000
Data:	08.09.2016r.	Nr arkusza:	3.23

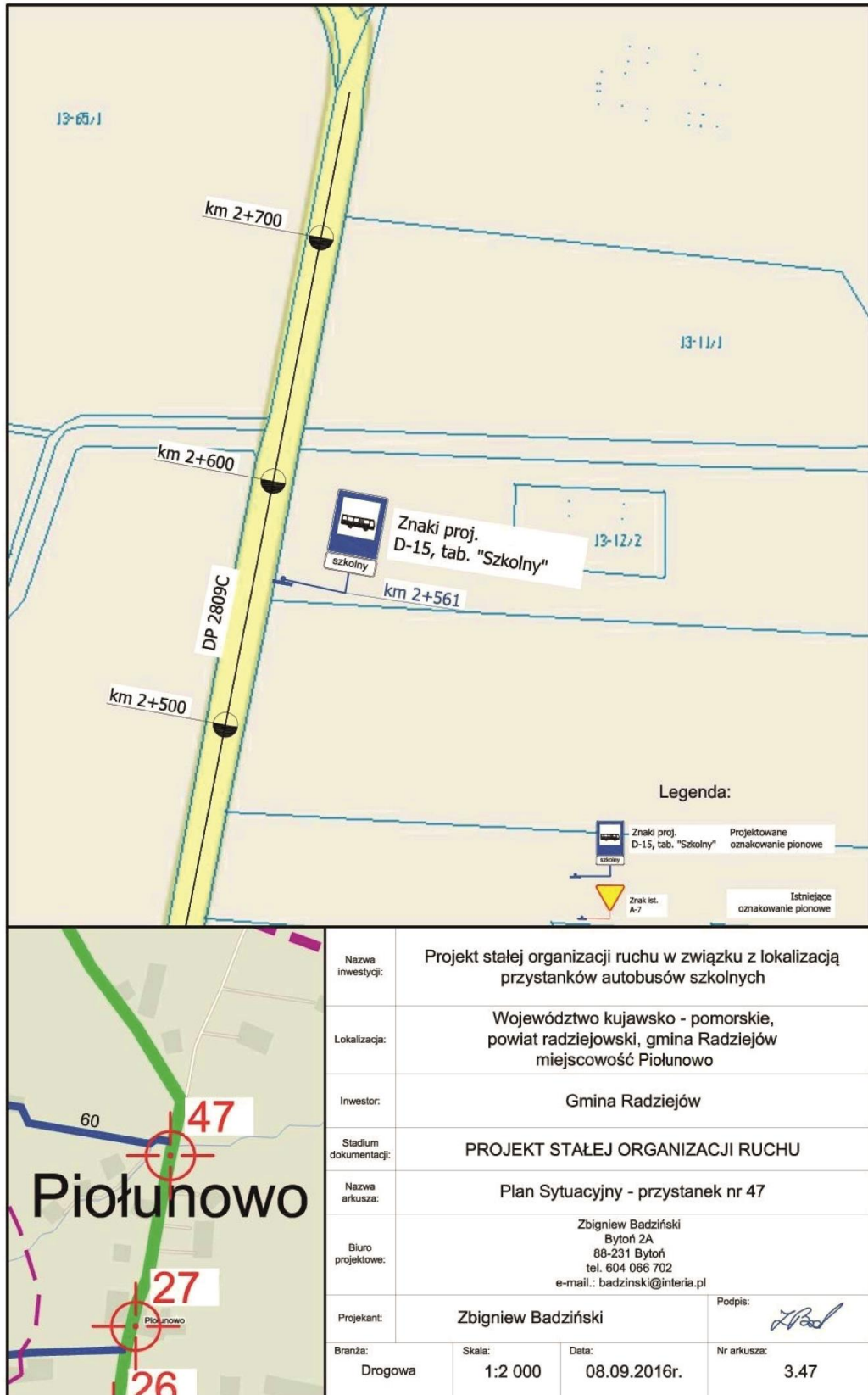


Nazwa inwestycji:	Projekt stałej organizacji ruchu w związku z lokalizacją przystanków autobusów szkolnych		
Lokalizacja:	Województwo kujawsko - pomorskie, powiat radziejowski, gmina Radziejów miejscowość Płowce I		
Inwestor:	Gmina Radziejów		
Stadium dokumentacji:	PROJEKT STAŁEJ ORGANIZACJI RUCHU		
Nazwa arkusza:	Plan Sytuacyjny - przystanek nr 24		
Biuro projektowe:	Zbigniew Badziński Bytoń 2A 88-231 Bytoń tel. 604 066 702 e-mail.: badzinski@interia.pl		
Projektant:	Zbigniew Badziński	Podpis:	
Branża:	Drogowa	Skala:	1:2 000
		Data:	08.09.2016r.
		Nr arkusza:	3.24

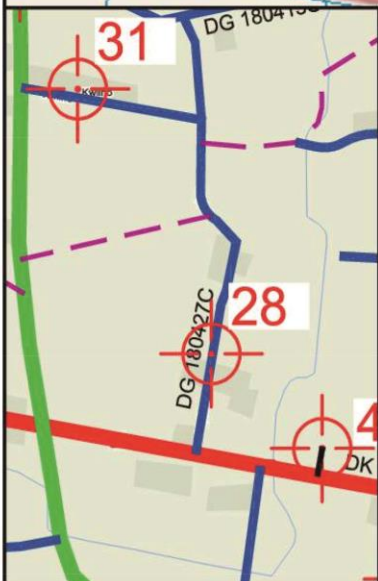
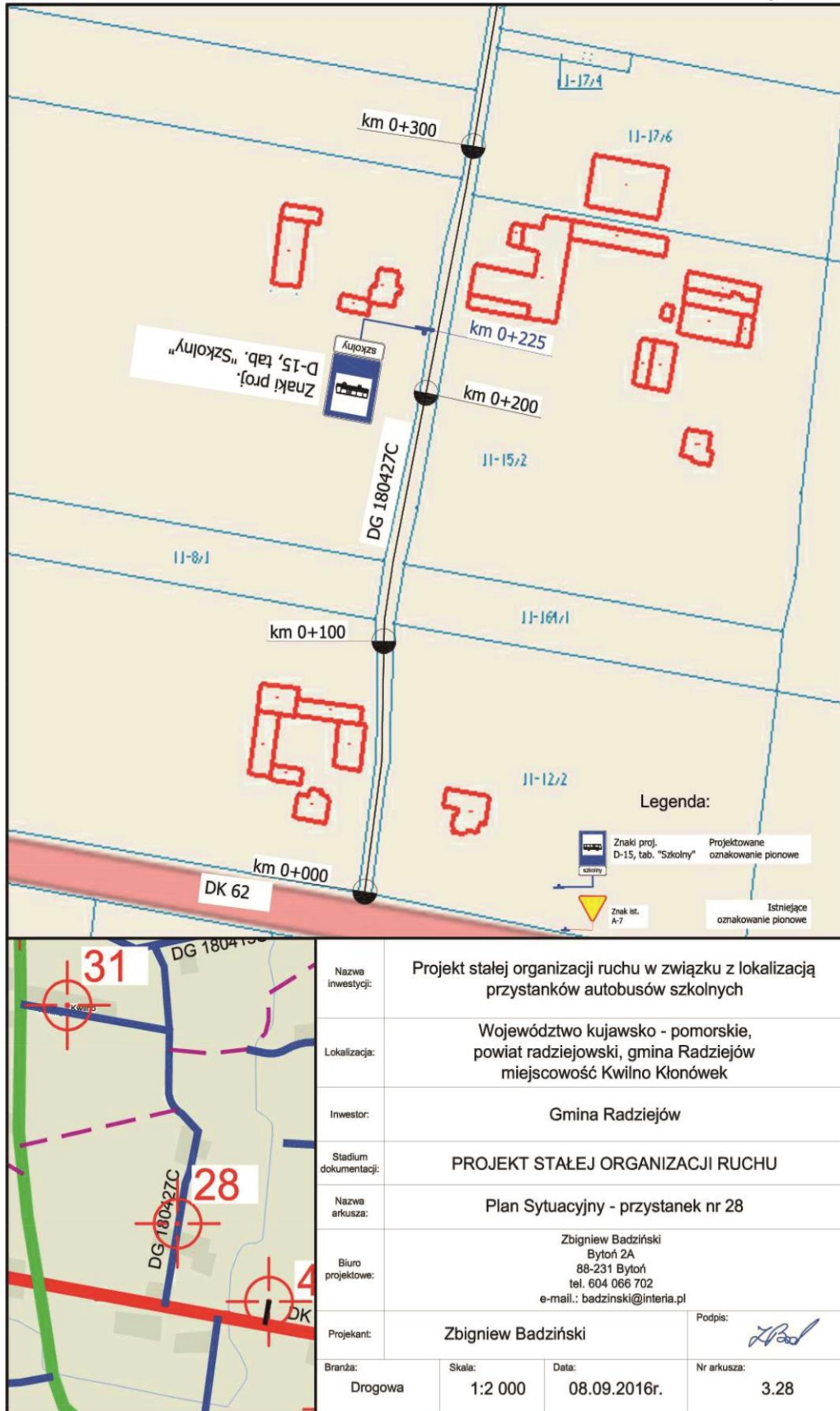


Nazwa inwestycji:	Projekt stałej organizacji ruchu w związku z lokalizacją przystanków autobusów szkolnych		
Lokalizacja:	Województwo kujawsko - pomorskie, powiat radziejowski, gmina Radziejów miejscowość Płowce		
Inwestor:	Gmina Radziejów		
Stadium dokumentacji:	PROJEKT STAŁEJ ORGANIZACJI RUCHU		
Nazwa arkusza:	Plan Sytuacyjny - przystanek nr 45		
Biuro projektowe:	Zbigniew Badziński Bytoń 2A 88-231 Bytoń tel. 604 066 702 e-mail.: badzinski@interia.pl		
Projektant:	Zbigniew Badziński	Podpis: 	
Branża:	Skala:	Data:	Nr arkusza:
Drogowa	1:2 000	08.09.2016r.	3.45

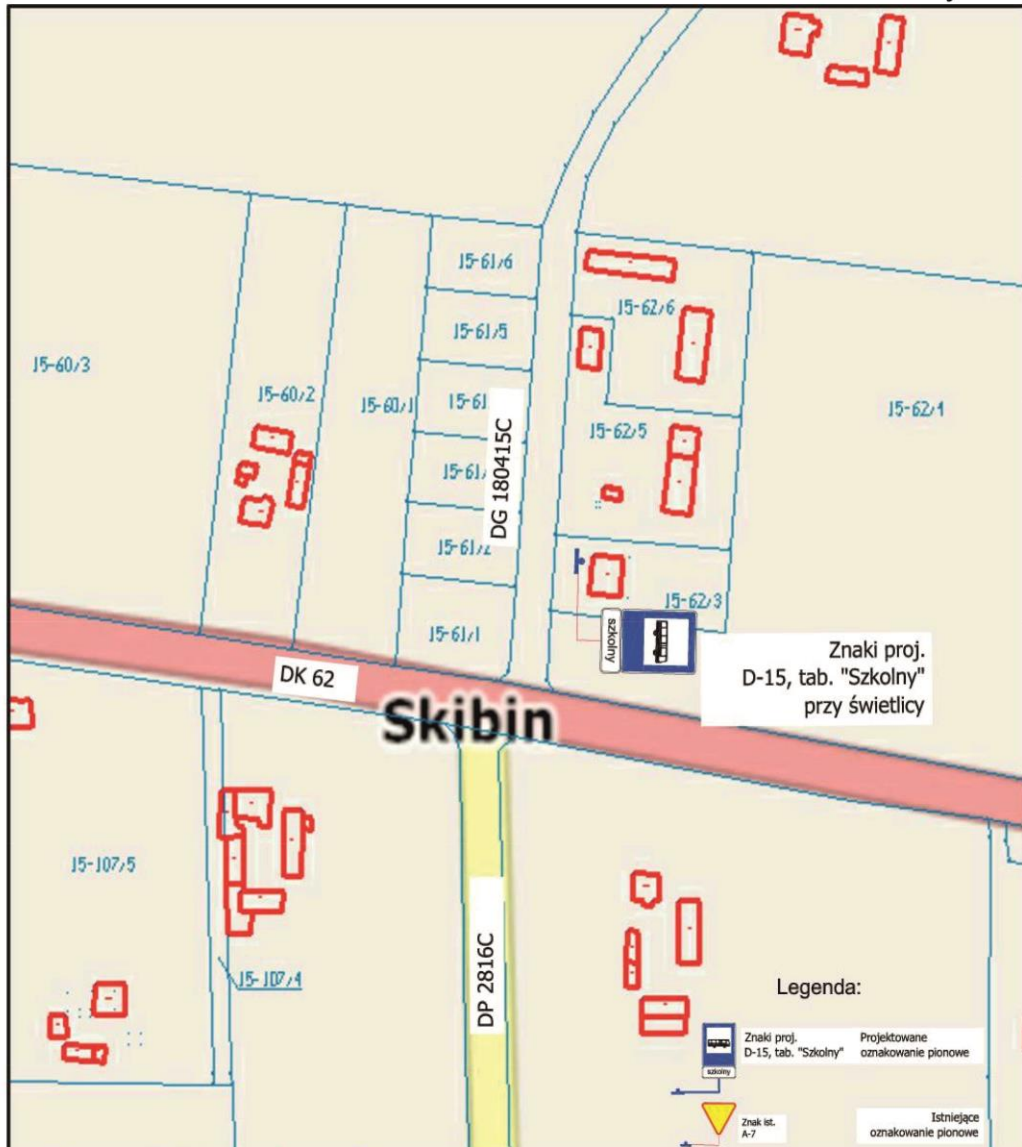
Rys. 20



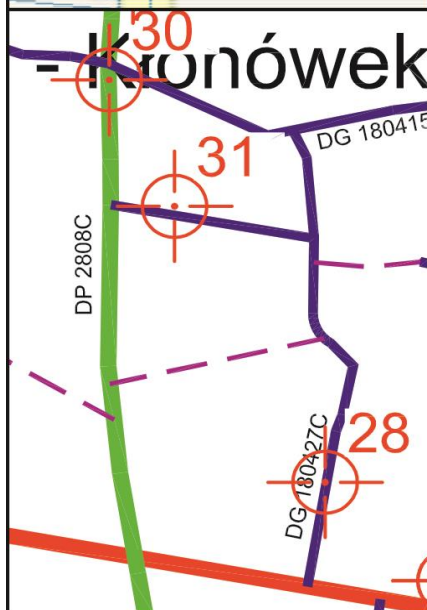
Nazwa inwestycji:	Projekt stałej organizacji ruchu w związku z lokalizacją przystanków autobusów szkolnych		
Lokalizacja:	Województwo kujawsko - pomorskie, powiat radziejowski, gmina Radziejów miejscowość Pióunowo		
Inwestor:	Gmina Radziejów		
Stadium dokumentacji:	PROJEKT STAŁEJ ORGANIZACJI RUCHU		
Nazwa arkusza:	Plan Sytuacyjny - przystanek nr 47		
Biuro projektowe:	Zbigniew Badziński Bytoń 2A 88-231 Bytoń tel. 604 066 702 e-mail.: badzinski@interia.pl		
Projektant:	Zbigniew Badziński	Podpis:	
Branża:	Skala:	Data:	Nr arkusza:
Drogowa	1:2 000	08.09.2016r.	3.47



Nazwa inwestycji:	Projekt stałej organizacji ruchu w związku z lokalizacją przystanków autobusów szkolnych		
Lokalizacja:	Województwo kujawsko - pomorskie, powiat radziejowski, gmina Radziejów miejscowość Kwilno Kłonówek		
Inwestor:	Gmina Radziejów		
Stadium dokumentacji:	PROJEKT STAŁEJ ORGANIZACJI RUCHU		
Nazwa arkusza:	Plan Sytuacyjny - przystanek nr 28		
Biuro projektowe:	Zbigniew Badziński Bytoń 2A 88-231 Bytoń tel. 604 066 702 e-mail.: badzinski@interia.pl		
Projektant:	Zbigniew Badziński	Podpis:	
Branża:	Drogowa	Skala:	1:2 000
Data:	08.09.2016r.	Nr arkusza:	3.28

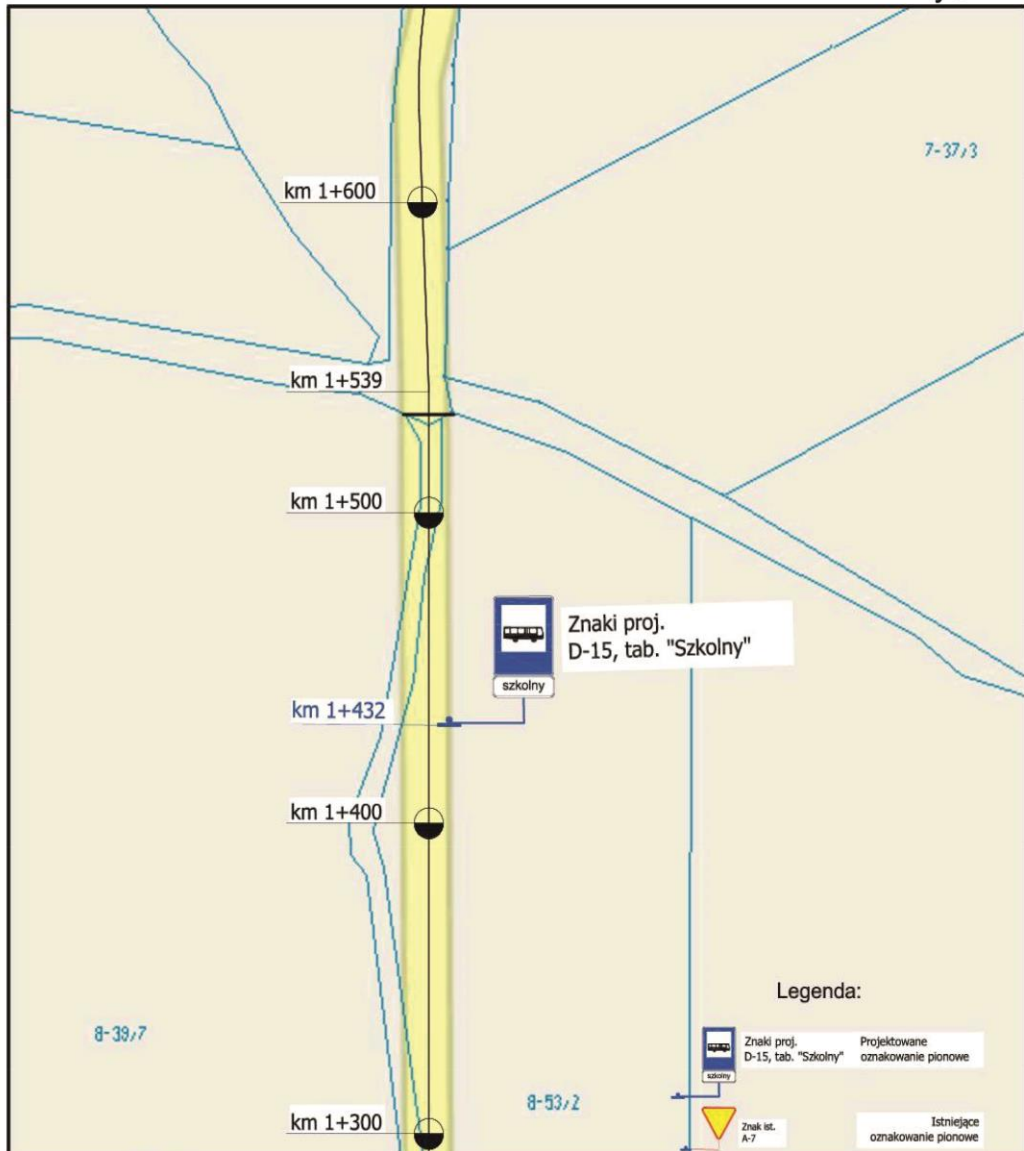


Nazwa inwestycji:	Projekt stałej organizacji ruchu w związku z lokalizacją przystanków autobusów szkolnych		
Lokalizacja:	Województwo kujawsko - pomorskie, powiat radziejowski, gmina Radziejów miejscowość Skibin		
Inwestor:	Gmina Radziejów		
Stadium dokumentacji:	PROJEKT STAŁEJ ORGANIZACJI RUCHU		
Nazwa arkusza:	Plan Sytuacyjny - przystanek nr 29		
Biuro projektowe:	Zbigniew Badziński Bytoń 2A 88-231 Bytoń tel. 604 066 702 e-mail.: badzinski@interia.pl		
Projektant:	Zbigniew Badziński	Podpis:	
Branża:	Drogowa	Skala:	1:2 000
		Data:	08.09.2016r.
		Nr arkusza:	3.29

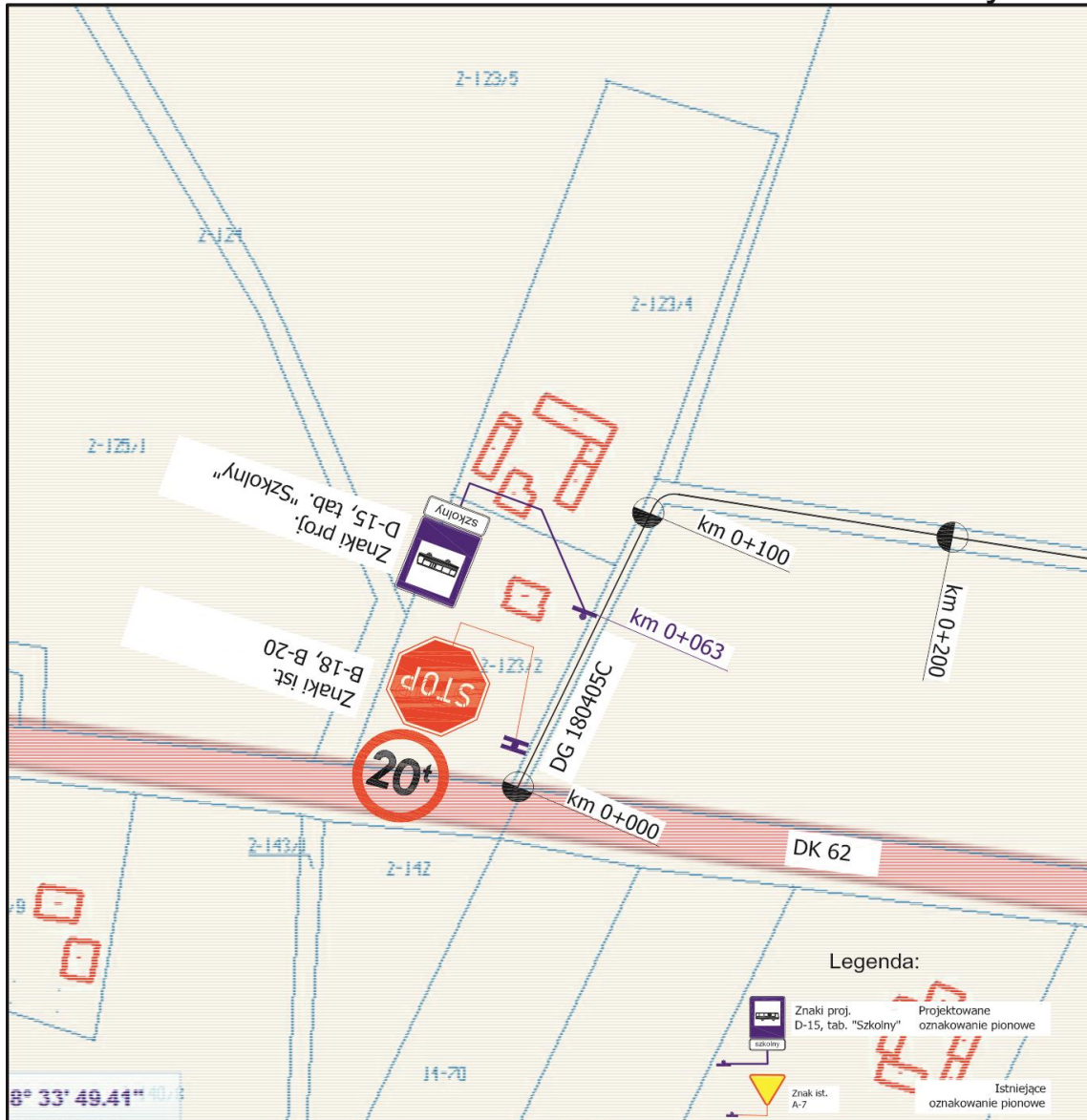


Nazwa inwestycji:	Projekt stałej organizacji ruchu w związku z lokalizacją przystanków autobusów szkolnych		
Lokalizacja:	Województwo kujawsko - pomorskie, powiat radziejowski, gmina Radziejów miejscowość Kwilno Kłonówek		
Inwestor:	Gmina Radziejów		
Stadium dokumentacji:	PROJEKT STAŁEJ ORGANIZACJI RUCHU		
Nazwa arkusza:	Plan Sytuacyjny - przystanek nr 31		
Biuro projektowe:	Zbigniew Badziński Bytoń 2A 88-231 Bytoń tel. 604 066 702 e-mail.: badzinski@interia.pl		
Projektant:	Zbigniew Badziński	Podpis:	
Branża:	Skala:	Data:	Nr arkusza:
Drogowa	1:2 000	08.09.2016r.	3.31

Rys. 24

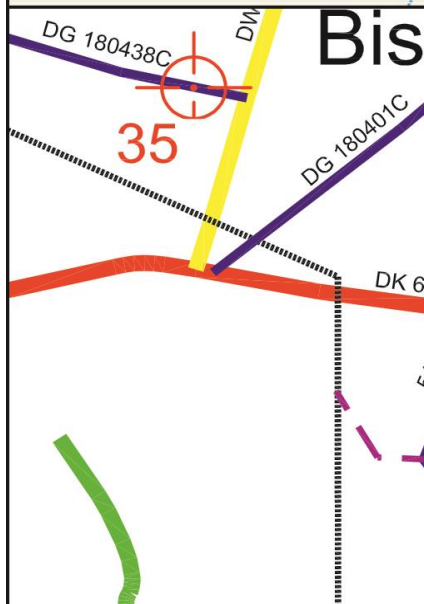


Nazwa inwestycji:	Projekt stałej organizacji ruchu w związku z lokalizacją przystanków autobusów szkolnych		
Lokalizacja:	Województwo kujawsko - pomorskie, powiat radziejowski, gmina Radziejów miejscowość Kwilno Klonówek		
Inwestor:	Gmina Radziejów		
Stadium dokumentacji:	PROJEKT STAŁEJ ORGANIZACJI RUCHU		
Nazwa arkusza:	Plan Sytuacyjny - przystanek nr 30		
Biuro projektowe:	Zbigniew Badziński Bytoń 2A 88-231 Bytoń tel. 604 066 702 e-mail.: badzinski@interia.pl		
Projektant:	Zbigniew Badziński	Podpis:	
Branża:	Skala:	Data:	Nr arkusza:
Drogowa	1:2 000	08.09.2016r.	3.30



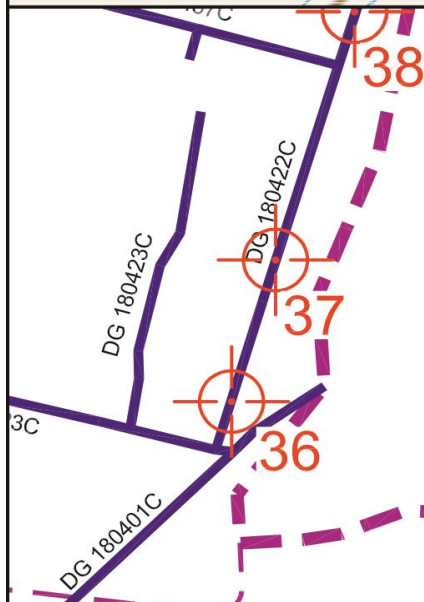
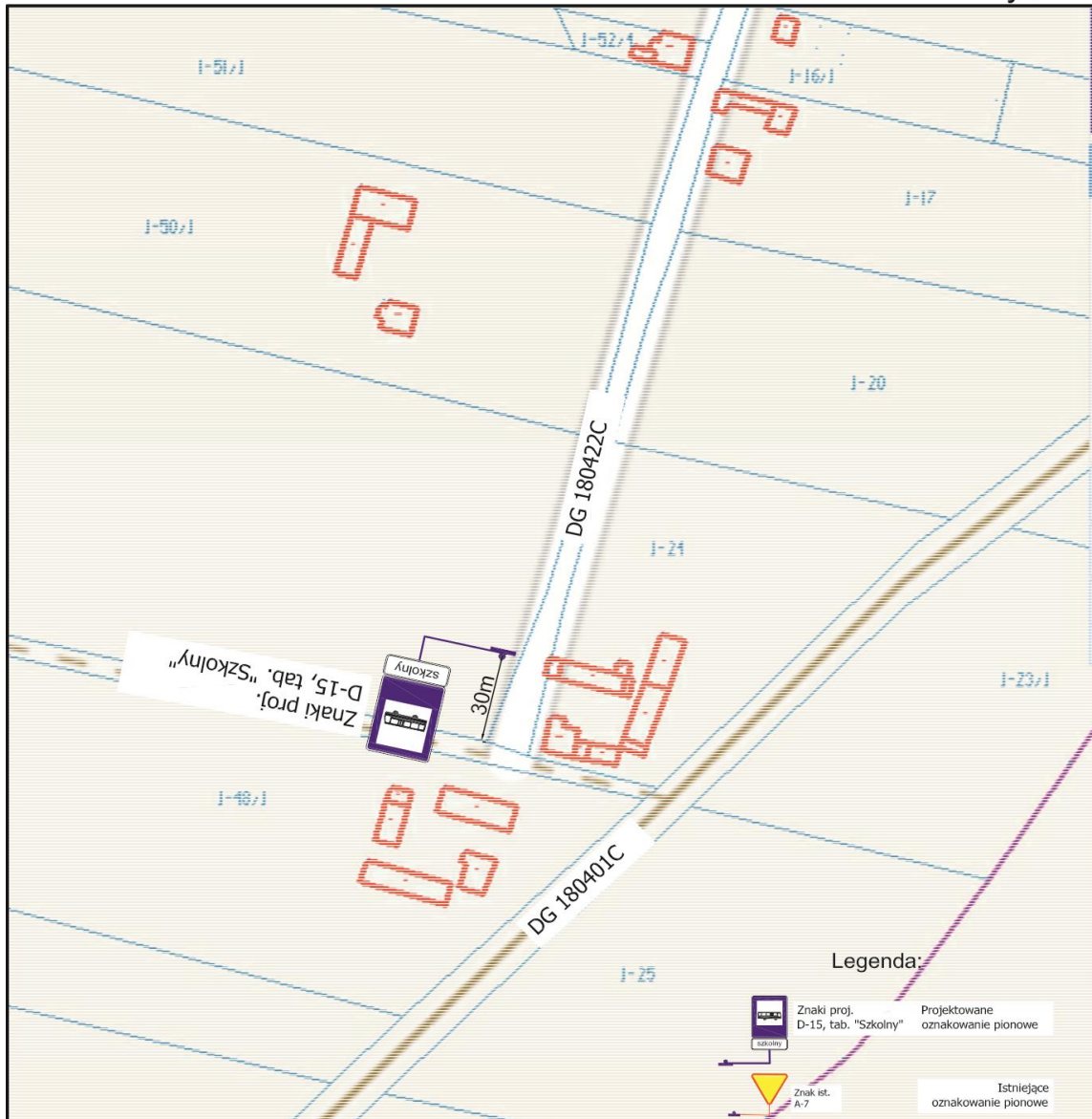
Nazwa inwestycji:	Projekt stałej organizacji ruchu w związku z lokalizacją przystanków autobusów szkolnych		
Lokalizacja:	Województwo kujawsko - pomorskie, powiat radziejowski, gmina Radziejów miejscowość Biskupice		
Inwestor:	Gmina Radziejów		
Stadium dokumentacji:	PROJEKT STAŁEJ ORGANIZACJI RUCHU		
Nazwa arkusza:	Plan Sytuacyjny - przystanek nr 32		
Biuro projektowe:	Zbigniew Badziński Bytoń 2A 88-231 Bytoń tel. 604 066 702 e-mail.: badzinski@interia.pl		
Projektant:	Zbigniew Badziński	Podpis:	
Branża:	Drogowa	Skala:	1:2 000
Data:	08.09.2016r.	Nr arkusza:	3.32

Rys. 26

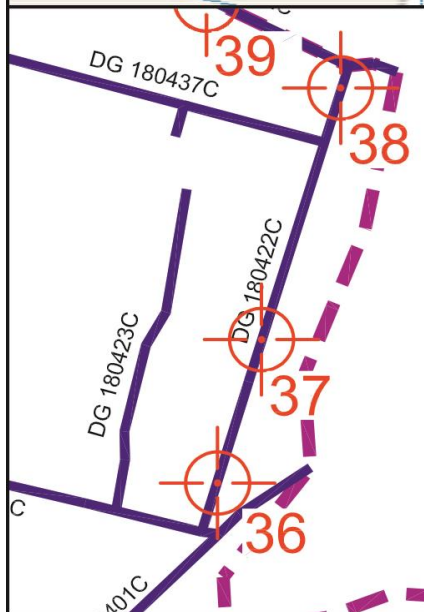


Nazwa inwestycji:	Projekt stałej organizacji ruchu w związku z lokalizacją przystanków autobusów szkolnych		
Lokalizacja:	Województwo kujawsko - pomorskie, powiat radziejowski, gmina Radziejów miejscowość Biskupice		
Inwestor:	Gmina Radziejów		
Stadium dokumentacji:	PROJEKT STAŁEJ ORGANIZACJI RUCHU		
Nazwa arkusza:	Plan Sytuacyjny - przystanek nr 35		
Biuro projektowe:	Zbigniew Badziński Bytoń 2A 88-231 Bytoń tel. 604 066 702 e-mail.: badzinski@interia.pl		
Projektant:	Zbigniew Badziński	Podpis:	
Branża:	Drogowa	Skala:	1:2 000
		Data:	08.09.2016r.
		Nr arkusza:	3.35

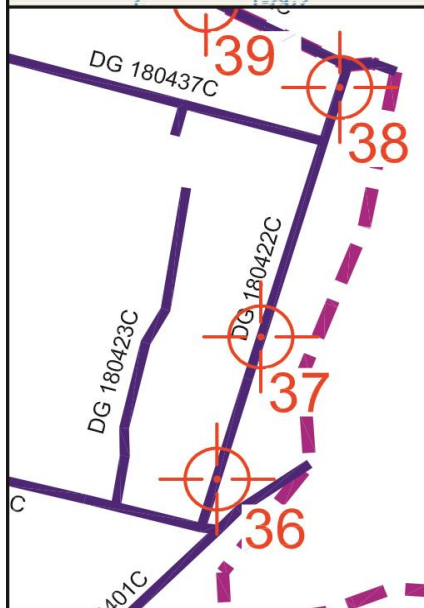
Rys. 27



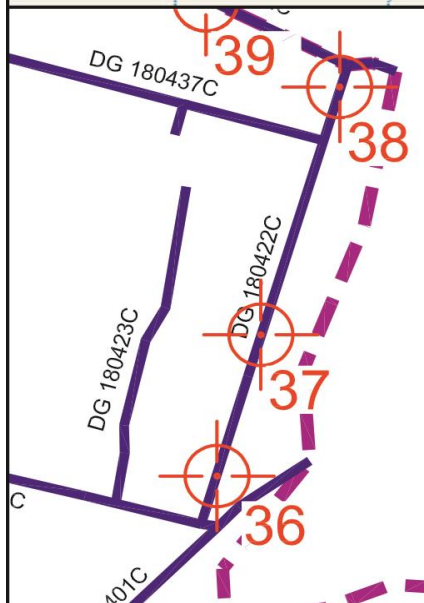
Nazwa inwestycji:	Projekt stałej organizacji ruchu w związku z lokalizacją przystanków autobusów szkolnych		
Lokalizacja:	Województwo kujawsko - pomorskie, powiat radziejowski, gmina Radziejów miejscowość Bieganowo		
Inwestor:	Gmina Radziejów		
Stadium dokumentacji:	PROJEKT STAŁEJ ORGANIZACJI RUCHU		
Nazwa arkusza:	Plan Sytuacyjny - przystanek nr 36		
Biuro projektowe:	Zbigniew Badziński Bytów 2A 88-231 Bytów tel. 604 066 702 e-mail.: badzinski@interia.pl		
Projektant:	Zbigniew Badziński	Podpis:	
Branża:	Skala:	Data:	Nr arkusza:
Drogowa	1:2 000	08.09.2016r.	3.36



Nazwa inwestycji:	Projekt stałej organizacji ruchu w związku z lokalizacją przystanków autobusów szkolnych		
Lokalizacja:	Województwo kujawsko - pomorskie, powiat radziejowski, gmina Radziejów miejscowość Bieganowo		
Inwestor:	Gmina Radziejów		
Stadium dokumentacji:	PROJEKT STAŁEJ ORGANIZACJI RUCHU		
Nazwa arkusza:	Plan Sytuacyjny - przystanek nr 37		
Biuro projektowe:	Zbigniew Badziński Bytoń 2A 88-231 Bytoń tel. 604 066 702 e-mail.: badzinski@interia.pl		
Projektant:	Zbigniew Badziński	Podpis:	
Branża:	Skala:	Data:	Nr arkusza:
Drogowa	1:2 000	08.09.2016r.	3.37



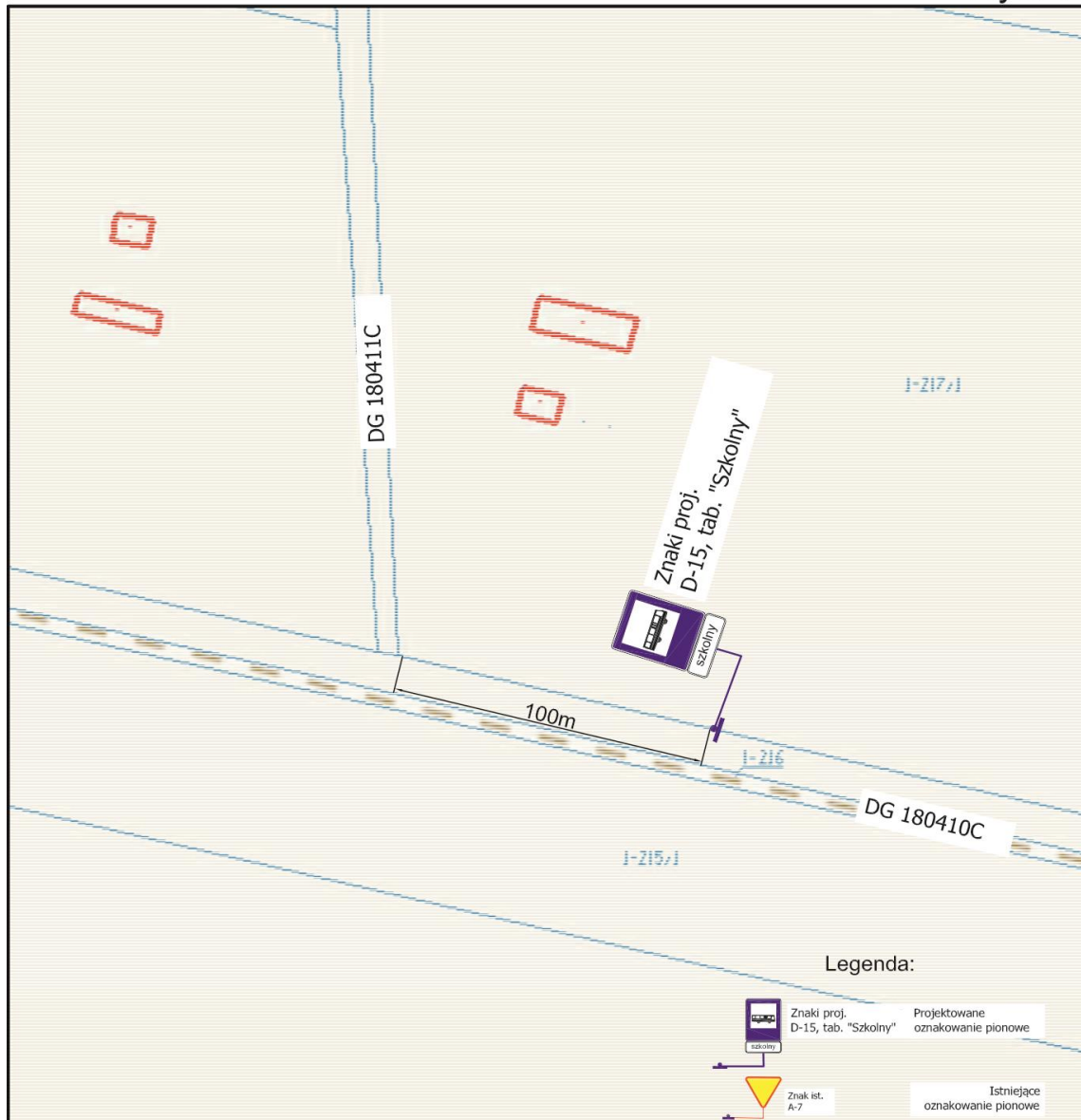
Nazwa inwestycji:	Projekt stałej organizacji ruchu w związku z lokalizacją przystanków autobusów szkolnych		
Lokalizacja:	Województwo kujawsko - pomorskie, powiat radziejowski, gmina Radziejów miejscowość Bieganowo		
Inwestor:	Gmina Radziejów		
Stadium dokumentacji:	PROJEKT STAŁEJ ORGANIZACJI RUCHU		
Nazwa arkusza:	Plan Sytuacyjny - przystanek nr 38		
Biuro projektowe:	Zbigniew Badziński Bytoń 2A 88-231 Bytoń tel. 604 066 702 e-mail.: badzinski@interia.pl		
Projektant:	Zbigniew Badziński	Podpis:	
Branża:	Drogowa	Skala:	1:2 000
Data:	08.09.2016r.	Nr arkusza:	3.38



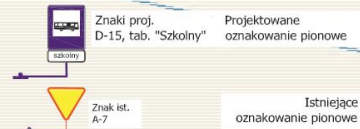
Nazwa inwestycji:	Projekt stałej organizacji ruchu w związku z lokalizacją przystanków autobusów szkolnych		
Lokalizacja:	Województwo kujawsko - pomorskie, powiat radziejowski, gmina Radziejów miejscowość Bieganowo		
Inwestor:	Gmina Radziejów		
Stadium dokumentacji:	PROJEKT STAŁEJ ORGANIZACJI RUCHU		
Nazwa arkusza:	Plan Sytuacyjny - przystanek nr 39		
Biuro projektowe:	Zbigniew Badziński Bytoń 2A 88-231 Bytoń tel. 604 066 702 e-mail.: badzinski@interia.pl		
Projektant:	Zbigniew Badziński	Podpis:	
Branża:	Drogowa	Skala:	1:2 000
Data:	08.09.2016r.	Nr arkusza:	3.39



Nazwa inwestycji:	Projekt stałej organizacji ruchu w związku z lokalizacją przystanków autobusów szkolnych		
Lokalizacja:	Województwo kujawsko - pomorskie, powiat radziejowski, gmina Radziejów miejscowość Bieganowo		
Inwestor:	Gmina Radziejów		
Stadium dokumentacji:	PROJEKT STAŁEJ ORGANIZACJI RUCHU		
Nazwa arkusza:	Plan Sytuacyjny - przystanek nr 40		
Biuro projektowe:	Zbigniew Badziński Bytoń 2A 88-231 Bytoń tel. 604 066 702 e-mail.: badzinski@interia.pl		
Projektant:	Zbigniew Badziński	Podpis:	
Branża:	Drogowa	Skala:	1:2 000
Data:	08.09.2016r.	Nr arkusza:	3.40



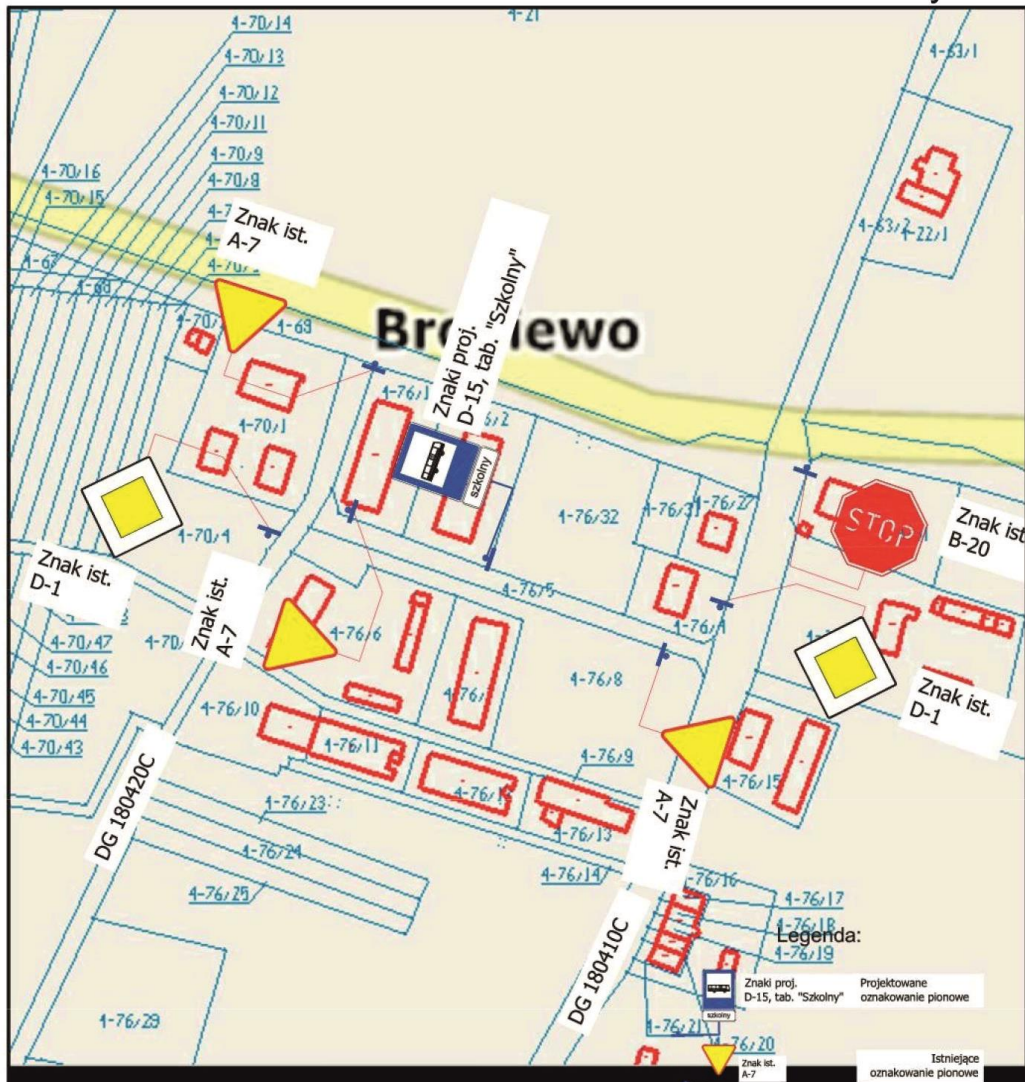
Legenda:



	Nazwa inwestycji:	Projekt stałej organizacji ruchu w związku z lokalizacją przystanków autobusów szkolnych		
	Lokalizacja:	Województwo kujawsko - pomorskie, powiat radziejowski, gmina Radziejów miejscowość Bieganowo		
	Inwestor:	Gmina Radziejów		
	Stadium dokumentacji:	PROJEKT STAŁEJ ORGANIZACJI RUCHU		
	Nazwa arkusza:	Plan Sytuacyjny - przystanek nr 42		
	Biuro projektowe:	Zbigniew Badziński Bytoń 2A 88-231 Bytoń tel. 604 066 702 e-mail.: badzinski@interia.pl		
	Projektant:	Zbigniew Badziński	Podpis:	
	Branża:	Drogowa	Skala:	1:2 000
			Data:	08.09.2016r.
			Nr arkusza:	3.42



Nazwa inwestycji:	Projekt stałej organizacji ruchu w związku z lokalizacją przystanków autobusów szkolnych		
Lokalizacja:	Województwo kujawsko - pomorskie, powiat radziejowski, gmina Radziejów miejscowość Bieganowo		
Inwestor:	Gmina Radziejów		
Stadium dokumentacji:	PROJEKT STAŁEJ ORGANIZACJI RUCHU		
Nazwa arkusza:	Plan Sytuacyjny - przystanek nr 49		
Biuro projektowe:	Zbigniew Badziński Bytoń 2A 88-231 Bytoń tel. 604 066 702 e-mail.: badzinski@interia.pl		
Projektant:	Zbigniew Badziński	Podpis:	
Branża:	Drogowa	Skala:	1:2 000
Data:	08.09.2016r.	Nr arkusza:	3.49



Nazwa inwestycji:	Projekt stałej organizacji ruchu w związku z lokalizacją przystanków autobusów szkolnych		
Lokalizacja:	Województwo kujawsko - pomorskie, powiat radziejowski, gmina Radziejów miejscowość Broniewo		
Inwestor:	Gmina Radziejów		
Stadium dokumentacji:	PROJEKT STAŁEJ ORGANIZACJI RUCHU		
Nazwa arkusza:	Plan Sytuacyjny - przystanek nr 44		
Biuro projektowe:	Zbigniew Badziński Bytoń 2A 88-231 Bytoń tel. 604 066 702 e-mail.: badzinski@interia.pl		
Projektant:	Zbigniew Badziński	Podpis:	
Branża:	Drogowa	Skala:	1:2 000
Data:	08.09.2016r.	Nr arkusza:	3.44

